

ПРОТОКОЛ

проведения публичных слушаний

Дата проведения: 27 января 2023 года

Время проведения: 11 часов 30 минут

Место проведения: Балаковский район, с. Натальино, ул. К.Маркса, 21.

Выступил председатель публичных слушаний, который открыл слушания, ознакомил присутствующих с темой публичных слушаний, перечнем вопросов, выносимых на публичные слушания, информацией об инициаторе, основаниях и причинах их проведения, информацией, содержащейся в опубликованном оповещении о начале публичных слушаний, дате и источнике его опубликования, информацией о сроке, в течение которого принимались предложения и замечания участников публичных слушаний, о территории, в пределах которой проводятся публичные слушания, обо всех поступивших предложениях и замечаниях участников публичных слушаний, предложения по порядку проведения публичных слушаний, объявил секретаря публичных слушаний.

Состав президиума:

Председатель публичных слушаний – Аникеев Александр Викторович, Глава Натальинского муниципального образования.

Секретарь публичных слушаний - Столбунова Елена Анатольевна, начальник отдела по управлению имуществом и земельными ресурсами администрации Натальинского муниципального образования.

Организатор публичных слушаний: Глава Натальинского муниципального образования Балаковского муниципального района Саратовской области.

Публичные слушания проводятся по проекту: «Проект планировки территории и проект межевания территории в его составе для размещения линейного объекта: «Сети водоснабжения с. Старая Медынка Натальинского муниципального образования Балаковского муниципального района Саратовской области» (далее – Проект).

Территория, в пределах которой проводятся публичные слушания: Натальинское муниципальное образование Балаковского муниципального района Саратовской области.

Информация, содержащаяся в опубликованном оповещении о начале публичных слушаний, дата и источник его опубликования: опубликовано (обнародовано) в порядке, установленном Решением Совета Натальинского муниципального образования от 11 октября 2013 г. № 18 для официального обнародования муниципальных правовых актов: на сайте администрации Натальинского муниципального образования www.Натальино.РФ и в местах обнародования в населенных пунктах Натальинского муниципального образования 12 января 2023 г., постановление Главы Натальинского муниципального образования от 12 января 2023 года № 2.

Проект, подлежащий рассмотрению на публичных слушаниях, и информационные материалы к нему были размещены: 12 января 2023 г. на официальном сайте в сети интернет www/Натальино.РФ.

Экспозиция проекта проводилась: с 12 января 2023 г. до дня проведения слушаний в администрации Натальинского МО, по адресам: Балаковский район, с. Натальино, ул. Карла Маркса, д. 4а, кабинет № 16 и у специалистов администрации в населенных пунктах Натальинского МО.

Посещение экспозиции, получение консультации посетителями экспозиции, распространение информационных материалов о проекте было возможно по рабочим дням с 08:00 до 17:00 (перерыв с 12:00 до 13:00).

Участники публичных слушаний, прошедшие идентификацию, имели право вносить предложения и замечания, касающиеся проекта:

1) в письменной или устной форме в ходе проведения собрания или собраний участников публичных слушаний;

2) в письменной форме в адрес Комиссии по подготовке и проведению публичных слушаний;

3) посредством записи в книге (журнале) учета посетителей экспозиции проекта, подлежащего рассмотрению на публичных слушаниях.

Срок, в течение которого принимались предложения и замечания участников публичных слушаний: с 12 января 2023 г. до дня проведения слушаний.

Поступившие предложения и замечания участников публичных слушаний: замечания и предложения не поступили.

Количество участников публичных слушаний: 17 чел. (перечень прилагается).

Предложен следующий порядок проведения публичных слушаний:

- Выступление докладчика по теме публичных слушаний - продолжительностью не более 10 минут;

- Внесение участниками публичных слушаний уточняющих вопросов по позиции и (или) аргументам докладчика, своих предложений и замечаний по теме публичных слушаний – до 5 минут;

- Ответы докладчика на вопросы – до 3 минут;

- Принятие решение по результатам публичных слушаний.

Слушания планируется провести за 30 минут без перерыва.

Кто за данное предложение – прошу голосовать.

За – 17

Против – 0

Воздержались – 0

Другие предложения не поступили, порядок проведения публичных слушаний принят единогласно.

С докладом выступила Столбунова Елена Анатольевна, начальник отдела по управлению имуществом и земельными ресурсами администрации Натальинского муниципального образования.

Проект планировки территории и проект межевания территории по объекту: «Сети водоснабжения с. Старая Медынка Натальинского муниципального образования Балаковского муниципального района Саратовской области» разработан ОАО «СаратовГеоСтрой» по заказу Администрации Натальинского муниципального района на основании: муниципальной программы «Комплексное развитие населенных пунктов Натальинского муниципального образования Балаковского муниципального района Саратовской области»; постановления Администрации Балаковского муниципального района Саратовской области № 759 от 03.03.2022 г. «О подготовке документации по планировке территории для размещения линейного

объекта «Сети водоснабжения с. Старая Медынка Натальинского муниципального образования Балаковского муниципального района Саратовской области».

Целью проекта планировки территории является подготовка проектных предложений по установлению границ зон планируемого размещения объектов капитального строительства, параметров таких зон.

Водопровод в с. Старая Медынка Натальинского муниципального образования Балаковского муниципального района Саратовской области, обеспечивает нужды хозяйственно-питьевого и противопожарного водоснабжения существующих потребителей.

Трасса проектируемого водопровода проходит по улице Береговая.

Существующий береговой водозабор расположен в центральной части населенного пункта на ул. Береговой. Водозабор выполняется из реки Куличиха. Забор воды осуществляется погружными насосами, размещенными в водозаборном колодце. После водозабора вода проходит очистку и поступает в водонапорную башню, после чего распределяется в сети.

Для организации водоснабжения в с. Старая Медынка запроектирована система водоснабжения смешанного типа. Предусмотрены 2 кольцевых участка, 2 участка проложены в 2 ветки и 1 тупиковая ветка - длиной 365 м.

Расчетная величина водопотребления на хозяйственно – питьевые нужды с учетом возможных неучтенных расходов и неравномерности потребления составляет 41,2 м³/сут.

Разводящие сети приняты смешанного типа. Диаметр трубопроводов, составляет ПЭ100 SDR 17.6-110x6,6 мм «питьевые» ГОСТ 18599-2001, рассчитанных на давление до 1,6 МПа

Подводящие водопроводы от водонапорных башен до К1 запроектированы в две ветки из полиэтиленовых труб ПЭ 100 SDR 17 110x6.6.

Для нужд пожаротушения предусматриваются пожарные гидранты. Гидранты на сетях размещаются в колодцах на расстоянии 1500 м. Количество установленных пожарных гидрантов – 10 шт. Находящихся в эксплуатации 2.

Часть водопроводов прокладывается футляре, в связи с стесненными условиями.

На водопроводе предусмотрено устройство колодцев диаметром 1000 и 1500мм из сборных железобетонных элементов по т.пр. 901-09-11.84 и серии 3.900.1-14 для установки трубопроводной арматуры.

Трасса проектируемого участка сети водоснабжения начинается от существующего водозабора и составляет 2065 м.

В зоне размещения проектируемого объекта из зоны с особыми условиями их использования имеется санитарно-защитная полоса водопровода и охранная зона водозаборного сооружения.

Проектом принята санитарно-защитная полоса шириной 10 м.

В пределах санитарно-защитной полосы водопроводов должны отсутствовать источники загрязнения почвы и грунтовых вод. Источники загрязнения почв и грунтовых вод в СЗП отсутствуют.

Прочие зоны с особыми условиями использования территорий, в том числе

СЗЗ, отсутствуют. В соответствии с СанПиН 2.2.1/2.1.1.1200-03 санитарно-защитная зона для водоводов не устанавливается.

Согласно «Схемы территориального планирования Натальинского МО» в зоне проектируемого объекта особо охраняемые территории федерального, регионального и местного значения отсутствуют.

Согласно п. 2.4.1. СанПиН 2.1.4.1110-02 «Питьевая вода и водоснабжение населенных мест. Зоны санитарной охраны источников водоснабжения и водопроводов питьевого назначения» зона санитарной охраны водопроводных сооружений, расположенных вне территории водозабора, представлена первым поясом (строго режима), водоводов – санитарно-защитной полосой.

Граница первого пояса зоны водопроводных сооружений принимается на расстоянии:

от стен запасных и регулирующих емкостей, фильтров и контактных осветлителей — не менее 30 м;

от водонапорных башен – не менее 10 м;

от остальных помещений— не менее 15 м.

Для водозаборных сооружений предусмотрена граница 1 пояса ЗСО периметром 98,5м., площадью 1158,4 кв.м.

По периметру 1 пояса (строго режима) запроектировано глухое ограждение высотой 2 м и 0,5 м – колючей проволоки в 4 ряда. На ограждении предусмотрено охранное освещение.

Целью проекта межевания является подготовка проектных предложений по установлению границ земельных участков в соответствии с зонами размещения объектов, предлагаемыми проектом планировки, а также установлению границ зон с особыми условиями использования территории данных объектов.

В постоянное пользование отводятся земли под установку водопроводных колодцев, колодцев с пожарными гидрантами, водозаборного сооружения в пределах 1 пояса санитарно-защитной зоны.

Для размещения строительных машин и механизмов, отвалов растительного и минерального грунта, плети сваренной трубы на период строительства предусмотрена полоса временного отвода земель шириной 12,3 м при прокладке в 1 ветку и 12,5 м при прокладке в 2 ветки. Потребность в земельных ресурсах для строительства проектируемого водопровода определена с учетом принятых проектных решений, схем расстановки механизмов, отвалов растительного и минерального грунта и плети сваренной трубы водопровода. Площадь срочного отвода на время строительства составляет 2,52 га. Срочный отвод осуществляется на землях населенных пунктов.

Площади изъятия земель в постоянный отвод (водопроводные колодцы, гидранты, водозаборные сооружения) 1201,93 кв.м.

Для организации работ в проекте предусмотрена 1 строительная площадка, находящаяся на окраине населенного пункта по улице Береговая, площадью 0,12 га.

Председатель публичных слушаний: У участников публичных слушаний есть вопросы, предложения, замечания по проекту?

Возражения, предложения, замечания не поступили.

Председатель публичных слушаний: выносится предложение:

Комиссии по подготовке и проведению публичных слушаний:

- подготовить Итоговый документ публичных слушаний (заключение о результатах публичных слушаний);

- в течение 3 рабочих дней направить главе Натальинского муниципального образования Итоговый документ публичных слушаний (заключение о результатах публичных слушаний), с прилагаемым к нему протоколом публичных слушаний.

Главе Натальинского муниципального образования:

- в течение 7 календарных дней официально обнародовать Итоговый документ публичных слушаний (заключение о результатах публичных слушаний);

- направить итоговый документ и копию протокола публичных слушаний главе Балаковского муниципального района для принятия решения об утверждении «Проекта планировки территории и проекта межевания территории в его составе для размещения линейного объекта: «Сети водоснабжения с. Старая Медынка Натальинского муниципального образования Балаковского муниципального района Саратовской области».

Кто за данное предложение – прошу голосовать.

За – 17

Против – 0

Воздержались – 0

Принимается единогласно.

На этом заседании публичных слушаний было закрыто.

Председатель публичных слушаний

Секретарь публичных слушаний

Аникеев А.В.

Столбунова Е.А.

**ИТОГОВЫЙ ДОКУМЕНТ ПУБЛИЧНЫХ СЛУШАНИЙ
(ЗАКЛЮЧЕНИЕ О РЕЗУЛЬТАТАХ ПУБЛИЧНЫХ СЛУШАНИЙ)**

**Балаковский район, с. Натальино,
ул. К. Маркса, 21**

27 января 2023 года

Тема публичных слушаний: «Проект планировки территории и проект межевания территории в его составе для размещения линейного объекта: «Сети водоснабжения с. Старая Медынка Натальинского муниципального образования Балаковского муниципального района Саратовской области».

Инициатор публичных слушаний: Глава Натальинского муниципального образования.

Публичные слушания назначены постановлением Главы Натальинского муниципального образования от 12 января 2023 года № 2 «О проведении публичных слушаний по обсуждению проектов планировки и проектов межевания территории в их составе в границах Натальинского муниципального образования Балаковского муниципального района Саратовской области».

Дата проведения публичных слушаний: 27 января 2023 года

Количество участников публичных слушаний: 17 чел.

В ходе публичных слушаний было проведено обсуждение: «Проект планировки территории и проект межевания территории в его составе для размещения линейного объекта: «Сети водоснабжения с. Старая Медынка Натальинского муниципального образования Балаковского муниципального района Саратовской области»

Заключение подготовлено на основании: протокола проведения публичных слушаний от 27 января 2023 г.

Замечания и предложения по вынесенному на публичные слушания проекту не поступили.

По результатам публичных слушаний рекомендовано:

Главе Натальинского муниципального образования:

- в течение 7 календарных дней официально обнародовать Итоговый документ публичных слушаний (заключение о результатах публичных слушаний);

- направить итоговый документ и копию протокола публичных слушаний главе Балаковского муниципального района для принятия решения об утверждении «Проекта планировки территории и проекта межевания территории в его составе для размещения линейного объекта: «Сети водоснабжения с. Старая Медынка Натальинского муниципального образования Балаковского муниципального района Саратовской области».











Председатель публичных слушаний

А.В.Аникеев

Секретарь публичных слушаний

Е.А.Столбунова

Перечень участников публичных слушаний, принявших участие в рассмотрении проекта 27 января 2023 г.

№ п/п	Фамилия, имя, отчество, дата рождения - для физических лиц; наименование, основной государственный регистрационный номер - для юридических лиц	Адрес места жительства (регистрации) - для физических лиц; место нахождения и адрес - для юридических лиц	Подпись участника	Согласие на обработку персональных данных, использование, распространение (в том числе передачу), обезличивание, блокирование, уничтожение персональных данных, а также иных действий, необходимых для обработки персональных данных (подпись)
1	2	3	4	5
1	Шмакова Татьяна Александровна 22.10.1982	с. Переселки ул. Советская 5а		
2	Шмаков Денис Николаевич 22.04.1978	с. Переселки ул. Советская 5а		
3	Шмаков Николай Феофанович 10.04.1957	с. Переселки ул. Советская д. 3 с.о.д		
4	Соларь Ирина Владимировна 17.06.1973	с. Косталкино, д. К. Маржа Р-11		
5	Фигуранкина Светлана 17.03.1969	п. Новомышастинский, ул. Курьобинская, 64-1		

6	Тарасова Ирина Табасовна 16.01.1966	с. Жаїаново ул. Нобат 1с/1	Тарасова	Тарасова
7	Каракулова Ирина Бурмисефна 17.09.1947	с. Жаїаново ул. К. Маркса 6-4	Каракулов	Каракулов
8	Бурсанова Самира Суковаяева 10.08.1959	с. Жаїаново ул. К. Маркса 12-10	Бурсанов	Бурсанов
9	Беганова Жанна Аекеевиповна 18.01.1973	с. Жаїаново ул. К. Маркса 6-2	Беганова	Беганова
10	Мунеева Ирина Мунеевиповна 09.04.1941	с. Жаїаново ул. Чапановская, 15	Мунеев	Мунеев
11	Мусеево Айван на Купреевиповна 26.06.1936	с. Жаїаново ул. Битановская - на, 7/1	А. Мунеев	А. Мунеев
12	Ахмедова Илена Бургуниповна 23.02.1974	с. Бурсеевни ул. Кекасова, 8/2	Бургун	Бургун
13	Уаева Яманал Бурсефиевна 25.09.1972	с. Бурсеевни ул. Чапановская, г. 3, кб 1	Уаев	Уаев
14	Ахмедов Давурет Бурмисефна 29.09.1986	с. Жаїаново, ул. Чапановская, г. 11	Давурет	Давурет

