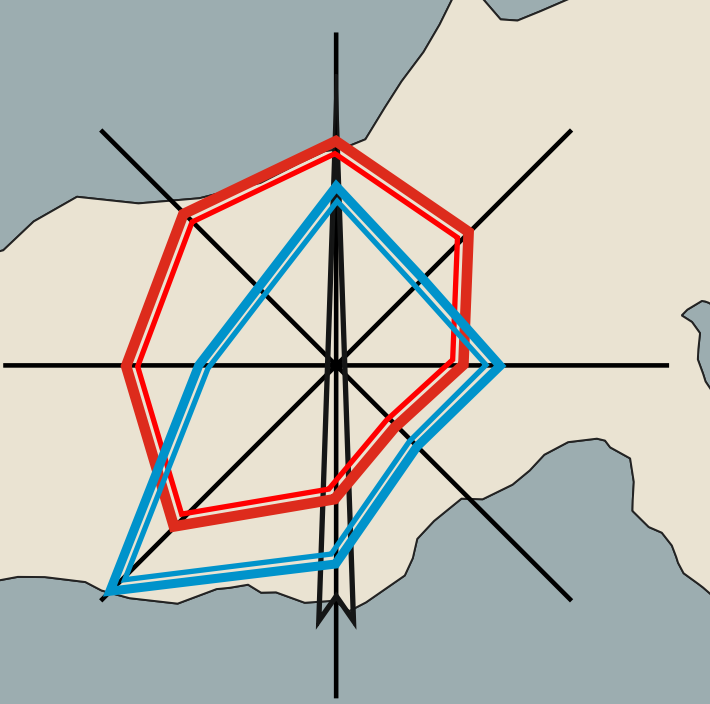
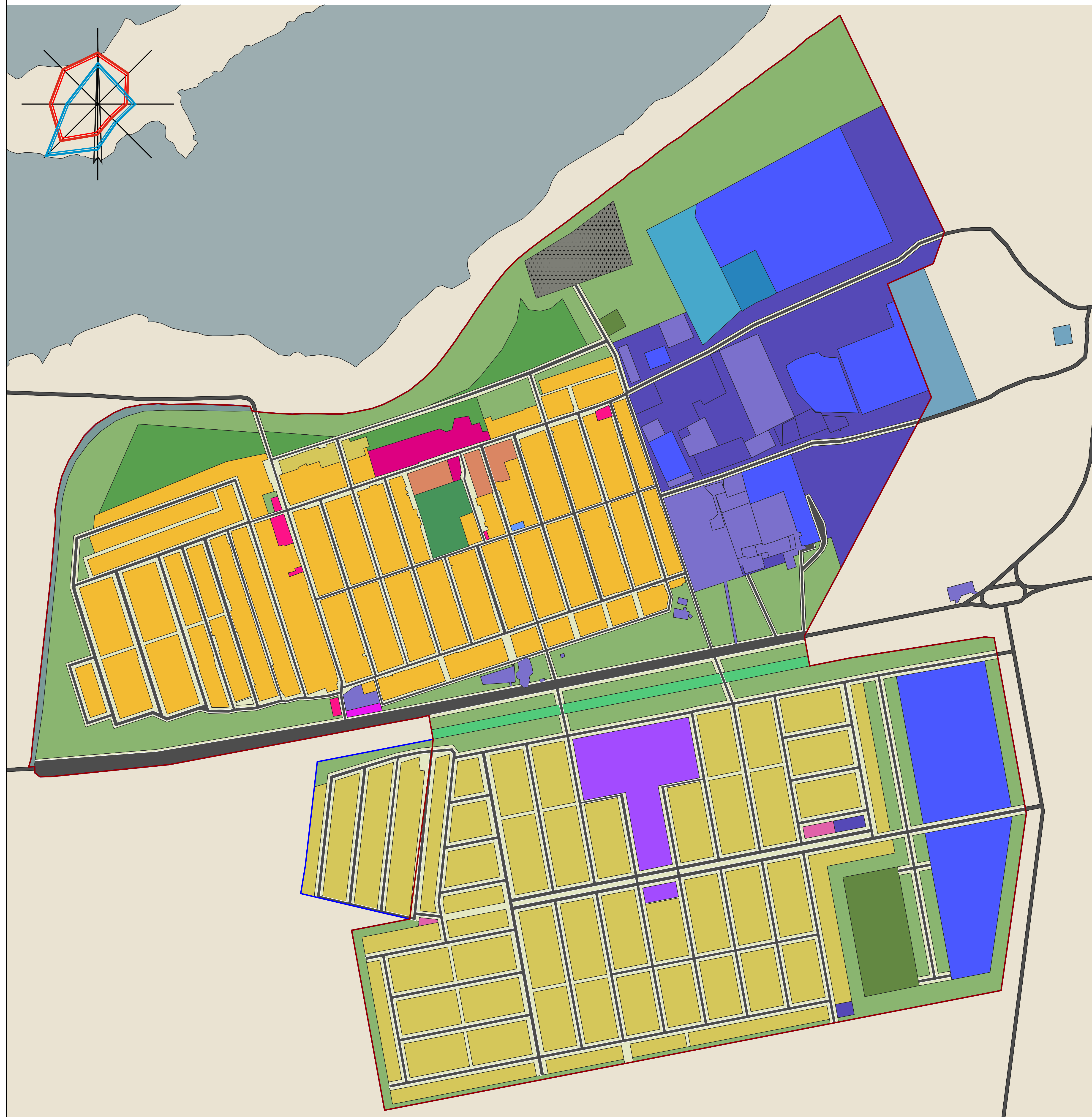


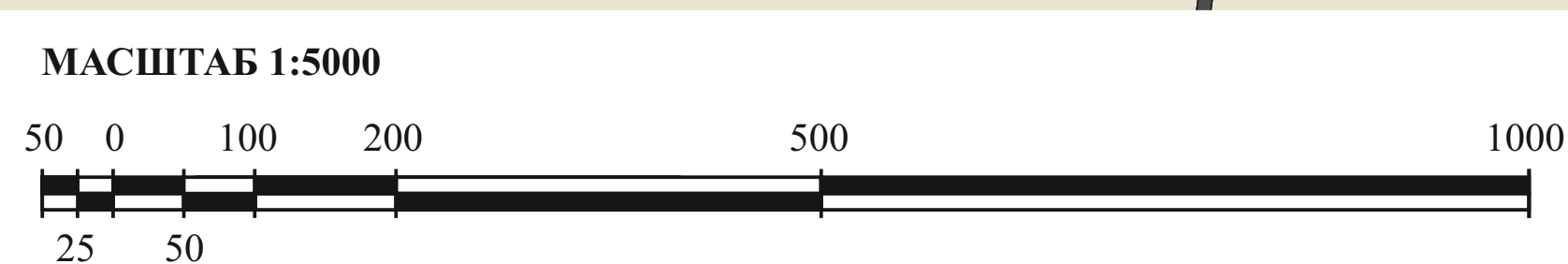
ГЕНЕРАЛЬНЫЙ ПЛАН СЕЛА НАТАЛЬИНО

КАРТА ГРАНИЦ НАСЕЛЕННОГО ПУНКТА И ФУНКЦИОНАЛЬНЫХ ЗОН СЕЛА НАТАЛЬИНО



Условные обозначения.

- Существующая граница населенного пункта Натальино.
- Проектируемая граница населенного пункта Натальино.
- Сущес. Проект.
- Жилые зоны:**
- Зона усадебной жилой застройки.
- Зона многоквартирной жилой застройки.
- Общественно-деловые зоны:**
- Центральная зона делового, общественного и коммерческого назначения.
- Зона общественного и коммерческого назначения местного значения.
- Зона объектов социального и бытового обеспечения.
- Зона объектов религиозного назначения.
- Зона учреждений здравоохранения.
- Зона объектов спортивного назначения.
- Производственные зоны:**
- Зона производственных объектов.
- Зона коммунально-складских объектов.
- Зоны сельскохозяйственного назначения:**
- Зона отвода оросительного канала.
- Зоны инженерной и транспортной инфраструктур:**
- Зона отвода железной дороги БАЭС.
- Зона автомобильного транспорта.
- Рекреационные зоны:**
- Зона зеленых насаждений общего пользования.
- Зоны специального назначения:**
- Зона кладбищ.
- Зона полигона ТБО и скотомогильников.
- Зона режимных территорий.
- Зона озеленения специального назначения.



		2022г.		Населённый пункт село Натальино по адресу: Саратовская область, Балаковский район, Натальинское муниципальное образование		
Име.	Кол. уч.	Лист	Дата	Стадия	Лист	Листов
Ген. директор	Макс.	Сем.	2022		1	1
Гл. инженер	Евд.	Сем.		Карта границ населенного пункта и функциональных зон		
Выполнил	Сем.	Сем.		Генеральный план МАСШТАБ 1:5000		
				ООО "ПРОЕКТО-КАДАСТРОВЕ БЮРО" г. Балаково 2022 г.		