

## ПРОТОКОЛ

### проведения публичных слушаний

**Дата проведения:** 27 мая 2022 года

**Время проведения:** 11 часов 10 минут

**Место проведения:** Балаковский район, с. Натальино, ул. К.Маркса, 21.

*Выступил председатель публичных слушаний, который открыл слушания, ознакомил присутствующих с темой публичных слушаний, перечнем вопросов, выносимых на публичные слушания, информацией об инициаторе, основаниях и причинах их проведения, информацией, содержащейся в опубликованном оповещении о начале публичных слушаний, дате и источнике его опубликования, информацией о сроке, в течение которого принимались предложения и замечания участников публичных слушаний, о территории, в пределах которой проводятся публичные слушания, обо всех поступивших предложениях и замечаниях участников публичных слушаний, предложения по порядку проведения публичных слушаний, объявил секретаря публичных слушаний.*

#### **Состав президиума:**

Председатель публичных слушаний – Аникеев Александр Викторович, Глава Натальинского муниципального образования Балаковского муниципального района Саратовской области.

Секретарь публичных слушаний - Столбунова Елена Анатольевна, начальник отдела по управлению имуществом и земельными ресурсами администрации Натальинского муниципального образования.

**Организатор публичных слушаний:** Глава Натальинского муниципального образования Балаковского муниципального района Саратовской области.

#### **Публичные слушания проводятся по проекту:**

1. «Проект планировки территории и проект межевания территории в его составе для размещения линейного объекта: «Сети водоснабжения п. Грачи Натальинского муниципального образования Балаковского района Саратовской области»

2. «Проект планировки территории и проект межевания территории в его составе для размещения линейного объекта: «Сети водоснабжения п. Николевский Натальинского муниципального образования Балаковского района Саратовской области» (далее – Проект).

**Территория, в пределах которой проводятся публичные слушания:** Натальинское муниципальное образование Балаковского района Саратовской области.

**Информация, содержащаяся в опубликованном оповещении о начале публичных слушаний, дата и источник его опубликования:** опубликовано (обнародовано) в порядке, установленном Решением Совета Натальинского муниципального образования от 11 октября 2013 г. № 18 для официального обнародования муниципальных правовых актов: на сайте администрации Натальинского муниципального образования [www:Натальино.РФ](http://www:Натальино.РФ) и в местах обнародования в населенных пунктах Натальинского муниципального образования 25 марта 2022 г., постановление Главы Натальинского муниципального образования № 4 от 25 марта 2022 г., Постановлением Главы Натальинского муниципального образования от 12 мая 2022г. № 5.

Проект, подлежащий рассмотрению на публичных слушаниях, и информационные материалы к нему были размещены: 25 марта 2022 г. на официальном сайте в сети интернет [www/Натальино.РФ](http://www/Натальино.РФ).

Экспозиция проекта проводилась: с 25 марта 2022 г. до дня проведения слушаний в администрации Натальинского МО, по адресам: Балаковский район, с. Натальино, ул. Карла Маркса, д. 4а, кабинет № 16 и у специалистов администрации в населенных пунктах Натальинского МО.

Посещение экспозиции, получение консультации посетителями экспозиции, распространение информационных материалов о проекте было возможно по рабочим дням с 08:00 до 17:00 (перерыв с 12:00 до 13:00).

Участники публичных слушаний, прошедшие идентификацию, имели право вносить предложения и замечания, касающиеся проекта:

1) в письменной или устной форме в ходе проведения собрания или собраний участников публичных слушаний;

2) в письменной форме в адрес Комиссии по подготовке и проведению публичных слушаний;

3) посредством записи в книге (журнале) учета посетителей экспозиции проекта, подлежащего рассмотрению на публичных слушаниях.

**Срок, в течение которого принимались предложения и замечания участников публичных слушаний:** с 25 марта 2022 г. до дня проведения слушаний.

**Поступившие предложения и замечания участников публичных слушаний:** замечания и предложения не поступили.

**Количество участников публичных слушаний:** 31 чел. (перечень прилагается).

**Предложен следующий порядок проведения публичных слушаний:**

- Выступление докладчика по теме публичных слушаний - продолжительностью не более 10 минут;

- Внесение участниками публичных слушаний уточняющих вопросов по позиции и (или) аргументам докладчика, своих предложений и замечаний по теме публичных слушаний – до 5 минут;

- Ответы докладчика на вопросы – до 3 минут;

- Принятие решение по результатам публичных слушаний.

Слушания планируется провести за 30 минут без перерыва.

Кто за данное предложение – прошу голосовать.

За – 31

Против – 0

Воздержались – 0

Другие предложения не поступили, порядок проведения публичных слушаний принят единогласно.

**С докладом выступил заместитель главы администрации Натальинского муниципального образования по жилищно-коммунальному хозяйству, благоустройству и управлению муниципальной собственностью Павлов А.Н.**

1. Проект планировки территории и проект межевания территории по объекту: «Сети водоснабжения п. Грачи Натальинского муниципального

образования Балаковского муниципального района Саратовской области» разработан ОАО «СаратовГеоСтрой» по заказу Администрации Натальинского муниципального района на основании: муниципальной программы «Комплексное развитие населенных пунктов Натальинского муниципального образования Балаковского муниципального района Саратовской области»; постановления Администрации Балаковского муниципального района Саратовской области № 346 от 07.02.2022 г. «О подготовке документации по планировке территории для размещения линейного объекта «Сети водоснабжения п. Грачи Натальинского муниципального образования Балаковского муниципального района Саратовской области».

Целью проекта планировки территории является подготовка проектных предложений по установлению границ зон планируемого размещения объектов капитального строительства, параметров таких зон.

Водопровод в пос. Грачи Натальинского муниципального образования Балаковского муниципального района Саратовской области, обеспечивает нужды хозяйственно-питьевого и противопожарного водоснабжения существующих потребителей.

Трасса проектируемого водопровода проходит по улицам: ул. Гайдара, ул. Леонова, ул. Кольцова, пр. Нефтяников, ул. Есенина, ул. Шолохова, которые имеют различную протяженность. Существующий подземный водозабор расположен в юго-восточной части населенного пункта вдоль ул. Шолохова. Подача воды производится по 3 кольцевым веткам, 1 тупиковой, 1 дублирующей по улицам: Есенина, Шолохова, Леонова, Гайдара, Кольцова, пр. Нефтянников, 1 мкр.

Подача необходимого количества воды для пос. Грачи планируется от существующего подземного водозабора на ул. Шолохова. Забор воды выполняется погружными, центробежным насосом ЭЦВ 6-16-120 производительностью 16 м<sup>3</sup>/ч, напором 120 м, мощностью 9 кВт.

Для организации водоснабжения в пос. Грачи запроектирована система водоснабжения смешанного типа. Предусмотрены 3 кольцевых участка, 1 дублирующая ветка и 1 тупиковая ветка-длинной 164 м. Дублирующая ветка предусмотрена по ул. Шолохова, которая имеет ширину более 20 м.

Расчетная величина водопотребления на хозяйственно – питьевые нужды с учетом возможных неучтенных расходов и неравномерности потребления составляет 99,9 м<sup>3</sup>/сут.

Разводящие сети в пос. Грачи приняты смешанного типа. Диаметр трубопроводов, составляет ПЭ100 SDR 17.6-110х6,6, отвод к потребителям через авто- мобильные дороги выполнен трубопроводом ПЭ 100 SDR 13.6-63х3,8 мм, питье- вые» ГОСТ 18599-2001, рассчитанных на давление до 1,6 Мпа

Подводящие водопроводы от ВБ до К1 запроектированы в две ветки из полиэтиленовых труб ПЭ 100 SDR 17 110х6.6. Длина подводящих водоводов составляет 75,6 м (общая длина водоводов 151,2 м).

Общая протяженность сети 2675 м: 110х6.6 -2496 м (длина трубы 2573 м), отводы 63×3,8 - 179 м.

Для нужд пожаротушения предусматриваются пожарные гидранты. Гидранты на сетях размещаются в колодцах на расстоянии 1500 м. Количество установленных пожарных гидрантов – 14 шт.

При пересечении дорог с асфальтным покрытием и предусмотрен метод ГНБ. Вдоль ул. Леонова от ул. Есенина до Гайдара, прокладка предусмотрена методом ГНБ, в силу стесненных условий и размещения вдоль улицы Леонова ООПТ. В качестве футляра для трубопровода 110х6.6мм, предусмотрена труба ПЭ-100 SDR 26 355х13,6. Протяженность ГНБ – 500 м.

При выполнении отвода к потребителям через дороги с асфальтным покрытием предусмотрен метод ГНБ. В качестве футляра для трубопровода 63х3,8 мм предусмотрена труба ПЭ-100 SDR 26 280х10,7. Протяженность ГНБ – 262 м.

Общая протяженность ГНБ 762 м.

На водопроводе предусмотрено устройство колодцев диаметром 1000 и 1500мм из сборных железобетонных элементов по т.пр. 901-09-11.84 и серии 3.900.1-14 для установки трубопроводной арматуры.

В зоне размещения проектируемого объекта из зоны с особыми условиями их использования имеется санитарно-защитная полоса водопровода и охранная зона водозаборного сооружения.

Проектом принята санитарно-защитная полоса шириной 10 м.

В пределах санитарно-защитной полосы водоводов должны отсутствовать источники загрязнения почвы и грунтовых вод. Источники загрязнения почв и грунтовых вод в СЗП отсутствуют.

Прочие зоны с особыми условиями использования территорий, в том числе СЗЗ, отсутствуют. В соответствии с СанПиН 2.2.1/2.1.1.1200-03 санитарно-защитная зона для водоводов не устанавливается.

Согласно «Схемы территориального планирования Натальинского МО» в зоне проектируемого объекта особо охраняемые территории федерального, регионального и местного значения отсутствуют.

Согласно п. 2.4.1. СанПиН 2.1.4.1110-02 «Питьевая вода и водоснабжение населенных мест. Зоны санитарной охраны источников водоснабжения и водопроводов питьевого назначения» зона санитарной охраны водопроводных сооружений, расположенных вне территории водозабора, представлена первым поясом (строго режима), водоводов – санитарно-защитной полосой.

Граница первого пояса зоны водопроводных сооружений не совпадает с ограждением площадки сооружений. В связи с чем было запроектировано ограждение первого пояса и предусмотрено на расстоянии:

от стен резервуаров фильтрованной (питьевой) воды, фильтров (кроме напорных), контактных осветлителей с открытой поверхностью воды — не менее 30 м;

от стен остальных сооружений — не менее 15 м.

По периметру 1 пояса (строгого режима) запроектировано глухое ограждение высотой 2 м и 0,5 м – колючей проволоки в 4 ряда. На ограждении предусмотрено охранное освещение.

Целью проекта межевания является подготовка проектных предложений по установлению границ земельных участков в соответствии с зонами размещения объектов, предлагаемыми проектом планировки, а также установлению границ зон с особыми условиями использования территории данных объектов.

В постоянное пользование отводятся земли под установку водопроводных колодцев, колодцев с пожарными гидрантами, водозаборного сооружения в пределах 1 пояса санитарно-защитной зоны.

Для размещения строительных машин и механизмов, отвалов растительного и минерального грунта, плети сваренной трубы на период строительства предусмотрена полоса временного отвода земель шириной 12,3 м, при прокладке в 1 ветку и 12,5 при прокладке в 2 ветки. Потребность в земельных ресурсах для строительства проектируемого водопровода определена с учетом принятых проектных решений, схем расстановки механизмов, отвалов растительного и минерального грунта и плети сваренной трубы водопровода. Площадь срочного отвода на время строительства составляет 2,58 га. Срочный отвод осуществляется на землях населенных пунктов.

Площади изъятия земель в постоянный отвод (водопроводные колодцы, гидранты, водозаборные сооружения) 3832 кв.м.

Для организации работ в проекте предусмотрена 1 строительная площадка, находящаяся на окраине населенного пункта по улице Шолохова, площадью 0,12 га.

Проект планировки территории и проект межевания территории по объекту: «Сети водоснабжения п. Николевский Натальинского муниципального образования Балаковского муниципального района Саратовской области» разработан ООО «СаратовГеоСтрой» по заказу Администрации Натальинского муниципального района на основании: муниципальной программы «Комплексное развитие населенных пунктов Натальинского муниципального образования Балаковского муниципального района Саратовской области»; постановления Администрации Балаковского муниципального района Саратовской области № 758 от 03.03.2022 г. «О подготовке документации по планировке территории для размещения линейного объекта «Сети водоснабжения п. Николевский Натальинского муниципального образования Балаковского муниципального района Саратовской области».

Целью проекта планировки территории является подготовка проектных предложений по установлению границ зон планируемого размещения объектов капитального строительства, параметров таких зон.

Водопровод в пос. Николевский Натальинского муниципального образования Балаковского муниципального района Саратовской области, обеспечивает нужды хозяйственно-питьевого и противопожарного водоснабжения существующих потребителей. Система водоснабжения состоит из 4 кольцевых участков, 2 тупиковых веток. Подача воды осуществляется от 2-х водозаборных скважин. Регулирование подачи осуществляется с помощью водонапорных башен, установленных на территории водозабора. Очистка воды выполняется блочной станцией водоподготовки, заводского изготовления Биоград.

Трасса проектируемого водопровода проходит по улицам: ул. Зеленая, ул. Школьная, ул. Центральная, ул. Звездная, которые имеют различную протяженность.

Забор воды происходит из скважины №1 на ул. Школьная, 1995 года постройки, глубиной 46 м, путем поднятия технической воды глубинным насосом ЭЦВ 6-10-80, вода поступает в водонапорную башню объемом 15 м<sup>3</sup> и высотой

15 м, а затем поступает в разводящие сети п. Николевский без предварительной очистки. Второй водозабор из скважины №2 на ул. Зеленая, 1991 года постройки, глубиной 60 м путем поднятия технической воды глубинным насосом ЭЦВ 6-6,5- 75, вода поступает в водонапорную башню объемом 25 м<sup>3</sup> и высотой 18 м, а затем поступает в разводящие сети п. Николевский также без предварительной очистки. Водомеры на водозаборах отсутствуют.

Проектом предусматривается установка блочных очистных сооружений, после которых вода подается в водонапорные башни: объемом 15 м<sup>3</sup> и высотой 15 м и объемом 25 м<sup>3</sup> и высотой 18 м, а затем в разводящие сети п. Николевский.

Для организации водоснабжения в п. Николевский запроектирована система водоснабжения смешанного типа. Предусмотрены 4 кольцевых участка и 2 тупиковых ветки, длиной 162 и 25 м. Длина трассы водопровода составляет 3068 м. от существующего водозабора. Прокладка водовода выполняется трубой ПЭ 100 110х6,8мм.

Расчетная величина водопотребления на хозяйственно – питьевые нужды с учетом возможных неучтенных расходов и неравномерности потребления составляет 112,6 м<sup>3</sup>/сут.

Разводящие сети приняты смешанного типа. Диаметр трубопроводов, составляет ПЭ100 SDR 17.6-110х6,6 мм «питьевые» ГОСТ 18599-2001, рассчитанных на давление до 1,6 МПа

Подводящие водопроводы от водонапорных башен запроектированы в две ветки из полиэтиленовых труб ПЭ 100 SDR 17 110х6.6.

Общая протяженность сети 3068 м: 110х6.6 -2496 м (длина трубы 3248 м), Для нужд пожаротушения предусматриваются пожарные гидранты.

Гидранты на сетях, размещаются в колодцах на расстоянии 1500 м. Количество установленных пожарных гидрантов – 16 шт.

При пересечении дорог с асфальтным покрытием и предусмотрен метод ГНБ. В качестве футляра для трубопровода 110х6.6мм, предусмотрена труба ПЭ100 SDR 13.6 d-355х26,1 мм. Протяженность ГНБ – 327 м.

При выполнении отвода к потребителям через дороги с асфальтным покрытием предусмотрен метод ГНБ. В качестве футляра для трубопровода 63×3,8 мм предусмотрена труба ПЭ-100 SDR 26 280х10,7. Протяженность ГНБ – 262 м.

Общая протяженность ГНБ 762 м.

На водопроводе предусмотрено устройство колодцев диаметром 1000 и 1500мм из сборных железобетонных элементов по т.пр. 901-09-11.84 и серии 3.900.1-14 для установки трубопроводной арматуры.

В зоне размещения проектируемого объекта из зоны с особыми условиями их использования имеется санитарно-защитная полоса водопровода и охранная зона водозаборного сооружения.

Проектом принята санитарно-защитная полоса шириной 10 м.

В пределах санитарно-защитной полосы водоводов должны отсутствовать источники загрязнения почвы и грунтовых вод. Источники загрязнения почв и грунтовых вод в СЗП отсутствуют.

Прочие зоны с особыми условиями использования территорий, в том числе СЗЗ, отсутствуют. В соответствии с СанПиН 2.2.1/2.1.1.1200-03 санитарно-защитная зона для водоводов не устанавливается.

Согласно «Схемы территориального планирования Натальинского МО» в зоне проектируемого объекта особо охраняемые территории федерального, регионального и местного значения отсутствуют.

Согласно п. 2.4.1. СанПиН 2.1.4.1110-02 «Питьевая вода и водоснабжение населенных мест. Зоны санитарной охраны источников водоснабжения и водопроводов питьевого назначения» зона санитарной охраны водопроводных сооружений, расположенных вне территории водозабора, представлена первым поясом (строго режима), водоводов – санитарно-защитной полосой.

Граница первого пояса зоны водопроводных сооружений не совпадает с ограждением площадки сооружений. В связи с чем было запроектировано ограждение первого пояса и предусмотрено на расстоянии:

от стен резервуаров фильтрованной (питьевой) воды, фильтров (кроме напорных), контактных осветлителей с открытой поверхностью воды — не менее 30 м;

от стен остальных сооружений— не менее 15 м.

Целью проекта межевания является подготовка проектных предложений по установлению границ земельных участков в соответствии с зонами размещения объектов, предлагаемыми проектом планировки, а также установлению границ зон с особыми условиями использования территории данных объектов.

В постоянное пользование отводятся земли под установку водопроводных колодцев, колодцев с пожарными гидрантами, водозаборного сооружения в пределах 1 пояса санитарно-защитной зоны.

Для размещения строительных машин и механизмов, отвалов растительного и минерального грунта, плети сваренной трубы на период строительства предусмотрена полоса временного отвода земель шириной 12,3 м. Потребность в земельных ресурсах для строительства проектируемого водопровода определена с учетом принятых проектных решений, схем расстановки механизмов, отвалов растительного и минерального грунта и плети сваренной трубы водопровода. Площадь срочного отвода на время строительства составляет 3,89 га. Срочный отвод осуществляется на землях населенных пунктов.

Площади изъятия земель в постоянный отвод (водопроводные колодцы, гидранты, водозаборные сооружения) 3678,7 кв.м.

Для организации работ в проекте предусмотрена 1 строительная площадка, находящаяся на окраине населенного пункта по улице Шолохова, площадью 0,12 га.

**Председатель публичных слушаний:** У участников публичных слушаний есть вопросы, предложения, замечания по проекту?

Возражения, предложения, замечания не поступили.

**Председатель публичных слушаний:** выносится предложение:  
Комиссии по подготовке и проведению публичных слушаний:

- подготовить Итоговый документ публичных слушаний (заключение о результатах публичных слушаний);

- в течение 3 рабочих дней направить главе Натальинского муниципального образования Итоговый документ публичных слушаний (заключение о результатах публичных слушаний), с прилагаемым к нему протоколом публичных слушаний.

Главе Натальинского муниципального образования:

- в течение 7 календарных дней официально обнародовать Итоговый документ публичных слушаний (заключение о результатах публичных слушаний);

- направить итоговый документ и копию протокола публичных слушаний главе Балаковского муниципального района для принятия решения об утверждении «Проекта планировки территории и проекта межевания территории в его составе для размещения линейного объекта: «Сети водоснабжения п. Грачи Натальинского муниципального образования Балаковского района Саратовской области», «Проекта планировки территории и проекта межевания территории в его составе для размещения линейного объекта: «Сети водоснабжения п. Николевский Натальинского муниципального образования Балаковского района Саратовской области».

*Кто за данное предложение – прошу голосовать.*

За – 31

Против – 0


Воздержались – 0

**Принимается единогласно.**

На этом заседание публичных слушаний было закрыто.

**Председатель публичных слушаний**

**Секретарь публичных слушаний**



**Аникеев А.В.**

**Столбунова Е.А.**



**ИТОГОВЫЙ ДОКУМЕНТ ПУБЛИЧНЫХ СЛУШАНИЙ  
(ЗАКЛЮЧЕНИЕ О РЕЗУЛЬТАТАХ ПУБЛИЧНЫХ СЛУШАНИЙ)**

**Балаковский район, с. Натальино,  
ул. К. Маркса, 21**

**30 мая 2022 года**

**Тема публичных слушаний:** «Проект планировки территории и проект межевания территории в его составе для размещения линейного объекта: «Сети водоснабжения п. Грачи Натальинского муниципального образования Балаковского района Саратовской области», «Проект планировки территории и проект межевания территории в его составе для размещения линейного объекта: «Сети водоснабжения п. Николевский Натальинского муниципального образования Балаковского района Саратовской области».

**Инициатор публичных слушаний:** Глава Натальинского муниципального образования.

Публичные слушания назначены постановлением Главы Натальинского муниципального образования № 4 от 25 марта 2022 г. «О проведении публичных слушаний по обсуждению проектов планировки и проектов межевания территории в их составе в границах Натальинского муниципального образования Балаковского муниципального района Саратовской области», Постановлением Главы Натальинского муниципального образования от 12 мая 2022 г. № 5.

**Дата проведения публичных слушаний:** 27 мая 2022 года

**Количество участников публичных слушаний:** 31 чел.

**В ходе публичных слушаний было проведено обсуждение:** «Проекта планировки территории и проекта межевания территории в его составе для размещения линейного объекта: «Сети водоснабжения п. Грачи Натальинского муниципального образования Балаковского района Саратовской области», «Проект планировки территории и проект межевания территории в его составе для размещения линейного объекта: «Сети водоснабжения п. Николевский Натальинского муниципального образования Балаковского района Саратовской области».

**Заключение подготовлено на основании:** протокола проведения публичных слушаний от 27 мая 2022 г.

Замечания и предложения по вынесенному на публичные слушания проекту не поступили.

**По результатам публичных слушаний рекомендовано:**

Главе Натальинского муниципального образования:

- в течение 7 календарных дней официально обнародовать Итоговый документ публичных слушаний (заключение о результатах публичных слушаний);

- направить итоговый документ и копию протокола публичных слушаний главе Балаковского муниципального района для принятия решения об утверждении «Проекта планировки территории и проекта межевания территории в его составе для размещения линейного объекта: «Сети водоснабжения п. Грачи Натальинского муниципального образования Балаковского района Саратовской области», «Проект планировки территории и проект межевания территории в его составе для размещения линейного объекта: «Сети водоснабжения п.

Николевский Натальинского муниципального образования Балаковского района Саратовской области».

**Председатель публичных слушаний**








**А.В.Аникеев**

**Секретарь публичных слушаний**



**Е.А.Столбунова**











Перечень участников публичных слушаний, принявших участие в рассмотрении проекта «проект планировки территории и проект межевания территории в его составе для размещения линейного объекта «Сети водоснабжения п. Никольский Натальинского муниципального образования Балаковского района Саратовской области»

№ п/п	Фамилия, имя, отчество, дата рождения - для физических лиц; наименование, основной государственный регистрационный номер - для юридических лиц	2	3	Адрес места жительства (регистрации) - для физических лиц; место нахождения и адрес - для юридических лиц	Подпись участника	4	5
1							
1.	Мешкина Светлана Анатолиевна 21.01.1969.			п. Урюковское, ул. Зеленая д. 19, кв. 2.			МШ
2.	Журбанова Светлана Ивановна 05.06.1962.			п. Урюковское ул. Урюковская д. 7 кв. 2.			ИЖ
3.	Шушова Светлана Оттовна 06.04.1990			п. Урюковское ул. Урюковская д. 5 кв. 1			ИЖ
4.	Тетте Анастасия Александровна 02.02.1984г.			п. Урюковское ул. Урюковская д. 7 кв. 1			ИЖ
5.	Мартынов Сергей Анатолиевич 05.10.1979г.			п. Урюковское ул. Урюковская д. Урюковская			ИЖ

6.	Норское Акционерное Хозяйство 02.04.1978	п. Хуторское ул. Зыгуане п. 7 № 6	Шуф	
7.	Трудовой Заводской Сарапов 13.08.1980	п. Хуторское ул. Зыгуане п. 4 № 4	Шуф	
8.	Морское Агуде Акционерное 15.10.1980	п. Хуторское ул. Успенская п. 4 № 2.	Шуф	Шуф
9.	Амурская Окра. Торговое 28.05.1959	п. Хуторское ул. Зыгуане п. 10 № 1.	Шуф	Шуф
10.	Иркутская Муниципальная 21.04.1959	п. Хуторское ул. Зыгуане п. 17 № 1.	Шуф	Шуф
11.	Заводской Промышленности 01.01.1980	п. Хуторское ул. Зыгуане п. 7 № 17	Шуф	Шуф
12.	Морское Торговое Архивное	п. Хуторское ул. Зыгуане п. 11 № 4	Шуф	Шуф
13.	Трудовое Хозяйство 24.08.1980	ул. Зыгуане п. 4 № 3	Шуф	Шуф
14.	Трудовое Хозяйство 30.10.1958	п. Хуторское ул. Успенская п. 2 № 1.	Шуф	Шуф



Перечень участников публичных слушаний, принявших участие в рассмотрении проекта «проект планировки территории и проект межевания территории в его составе для размещения линейного объекта «Сети водоснабжения п. Грачи Натальинского муниципального образования Балаковского района Саратовской области»

№ п/п	Фамилия, имя, отчество, дата рождения - для физических лиц; наименование, основной государственный регистрационный номер - для юридических лиц	Адрес места жительства (регистрации) - для физических лиц; место нахождения и адрес - для юридических лиц	Подпись участника	Согласие на обработку персональных данных, использование, распространение (в том числе передачу), обезличивание, блокирование, уничтожение персональных данных, а также иных действий, необходимых для обработки персональных данных (подпись)
1	2	3	4	5
1.	Тарасова И.М. 13.10.1963	п. Грачи, ул. 1 микр-он г.А кв.16	✓ 	
2	Власенко А.А. 20.12.1977	п. Грачи ул. 1 микр-он г.А кв.5	✓ 	
3	Бекетова Н.Н. 19.01.1947	п. Грачи ул. Молохота г.А кв.1	✓ 	✓ 
4	Тимцова З.И. 26.10.1960	п. Грачи ул. Молохота г.А кв.2	✓ 	✓ 
5.	Белова С.М. 23.09.1955	п. Грачи ул. Молохота г.А кв.1	✓ 	✓ 

6.	Жукова А.С. 08.04.1958	п. Зарчи пр. Кефтининин д. 16 кв. 3		
7	Зеготева И.М. 20.08.1959	п. Зарчи ул. Ссенина д. 8		
8.	Ремизова С.Т. 04.01.1949	п. Зарчи пр. Кефтининин д. 12 кв. 1		
9	Милова Т.А. 23.06.1949	п. Зарчи ул. Широк. район д. 4 кв. 10.		
10	Цирева А.А. 03.09.1962	п. Зарчи ул. Молохова д. 8 кв. 1		
11.	Бекемова Т.А. 17.08.1958	п. Зарчи ул. Ссенин д. 5 кв. 3		
12	Турчинкина М.А. 07.01.1955	п. Зарчи ул. Молохова д. 9 кв. 1		
13	Троханов С.А. 08.11.1963	п. Зарчи ул. Молохова д. 1		
14	Денов А.В. 29.05.1949.	п. Зарчи ул. Молохова д. 3 кв. 2.		

Б. Жукова А.С.