

**ОПИСАНИЕ МЕСТОПОЛОЖЕНИЯ ГРАНИЦ**  
**публичного сервитута ВЛ 500 кВ Балаковская АЭС - Курдюм**  
(наименование объекта, местоположение границ которого описано)

---

---

**Раздел 1**

**Сведения об объекте**

<b>Сведения об объекте</b>		
№ п/п	Характеристики объекта	Описание характеристик
1	2	3
1	Местоположение объекта	Саратовская область, Балаковский район
2	Площадь объекта +/- величина погрешности определения площади (P +/- Дельта P)	819818 кв.м±983 кв.м
3	Иные характеристики объекта	Публичный сервитут на основании существования инженерного сооружения: <b>ВЛ 500 кВ Балаковская АЭС - Курдюм</b> сроком действия 49 лет в интересах Публичного акционерного общества "Федеральная сетевая компания Единой энергической системы"

Местоположение публичного сервитута: Саратовская область, Балаковский район			
Система координат		МСК-64 зона 3	
Метод определения координат		Аналитический	
Обозначение характерных точек границ публичного сервитута	Координаты, м		
	X	Y	Средняя квадратическая погрешность положения характерных точек (Mt), м
1	2	3	4
1	560425.77	3224970.15	0.10
2	560423.26	3224942.12	0.10
3	560464.61	3224971.09	0.10
4	560474.35	3224963.29	0.10
5	560490.68	3224983.28	0.10
6	560480.41	3224991.89	0.10
7	560585.08	3225313.90	0.10
8	560590.97	3225313.28	0.10
9	560593.18	3225330.08	0.10
10	560588.32	3225330.79	0.10
11	560617.01	3225927.29	0.10
12	560610.23	3225926.33	0.10
13	560610.14	3225927.63	0.10
14	560593.63	3225929.28	0.10
15	560593.58	3225923.83	0.10
16	560583.57	3225922.32	0.10
17	560552.52	3225336.06	0.10
18	560549.18	3225336.69	0.10
19	560546.36	3225320.10	0.10
20	560549.53	3225319.60	0.10
21	560451.43	3225014.13	0.10
22	560448.49	3225016.51	0.10
23	560432.49	3224996.25	0.10
24	560436.25	3224993.14	0.10
25	560428.44	3224988.07	0.10
26	560428.53	3224987.99	0.10
1	560425.77	3224970.15	0.10
27	560016.78	3227790.01	0.10
28	560178.81	3227559.72	0.10
29	560373.69	3227282.27	0.10
30	560448.27	3227176.24	0.10
31	560465.99	3227210.19	0.10
32	560401.69	3227301.17	0.10
33	560366.68	3227351.05	0.10
34	560351.32	3227351.77	0.10
35	560342.26	3227374.22	0.10
36	560344.94	3227382.01	0.10
37	560205.78	3227580.23	0.10
38	560107.06	3227720.49	0.10
27	560016.78	3227790.01	0.10
39	559431.08	3228669.38	0.10
40	559425.56	3228656.44	0.10
41	559253.55	3228628.27	0.10
42	559147.52	3228610.99	0.10
43	559134.08	3228627.53	0.10
44	559108.42	3228606.79	0.10
45	559121.81	3228590.46	0.10
46	559004.12	3228294.68	0.10
47	558880.26	3227983.98	0.10
48	558755.99	3227670.93	0.10
49	558701.23	3227532.31	0.10
50	558633.59	3227361.07	0.10
51	558525.50	3227093.15	0.10
52	558390.24	3226753.94	0.10
53	558255.12	3226414.64	0.10
54	558243.02	3226384.69	0.10
55	558282.88	3226393.13	0.10

<b>1</b>	<b>2</b>	<b>3</b>	<b>4</b>
56	558286.68	3226402.74	0.10
57	558421.55	3226741.45	0.10
58	558557.08	3227081.41	0.10
59	558662.00	3227346.55	0.10
60	558730.17	3227516.44	0.10
61	558730.26	3227516.68	0.10
62	558787.58	3227659.52	0.10
63	558911.11	3227970.82	0.10
64	559035.66	3228282.38	0.10
65	559145.22	3228561.28	0.10
66	559146.98	3228559.28	0.10
67	559172.46	3228580.16	0.10
68	559171.01	3228582.09	0.10
69	559253.53	3228595.69	0.10
70	559410.16	3228621.51	0.10
71	559410.56	3228620.11	0.10
72	559440.96	3228607.48	0.10
73	559441.75	3228608.41	0.10
74	559496.42	3228530.08	0.10
75	559496.53	3228586.15	0.10
76	559456.00	3228643.48	0.10
77	559458.86	3228650.45	0.10
78	559455.86	3228651.91	0.10
39	559431.08	3228669.38	0.10
79	557822.64	3225333.85	0.10
80	557835.06	3225335.58	0.10
81	557862.18	3225335.02	0.10
82	557875.01	3225365.43	0.10
83	557880.38	3225363.31	0.10
84	557887.20	3225380.93	0.10
85	557882.23	3225382.93	0.10
86	557990.11	3225656.51	0.10
87	557957.80	3225667.54	0.10
88	557848.85	3225396.12	0.10
89	557843.59	3225398.15	0.10
90	557836.84	3225380.53	0.10
91	557841.54	3225378.48	0.10
79	557822.64	3225333.85	0.10
92	557794.28	3225268.01	0.10
93	557764.29	3225195.38	0.10
94	557758.84	3225197.25	0.10
95	557751.51	3225179.98	0.10
96	557756.76	3225177.74	0.10
97	557618.56	3224828.69	0.10
98	557498.56	3224526.77	0.10
99	557367.84	3224200.48	0.10
100	557266.35	3223944.45	0.10
101	557247.17	3223894.67	0.10
102	557236.97	3223888.84	0.10
103	557196.65	3223889.63	0.10
104	557183.67	3223857.45	0.10
105	557256.14	3223857.70	0.10
106	557260.83	3223850.08	0.10
107	557274.70	3223859.67	0.10
108	557269.37	3223867.29	0.10
109	557295.85	3223932.55	0.10
110	557397.92	3224184.57	0.10
111	557529.62	3224514.59	0.10
112	557636.95	3224784.99	0.10
113	557789.99	3225164.32	0.10
114	557795.28	3225162.27	0.10
115	557802.28	3225179.91	0.10
116	557796.85	3225182.11	0.10
117	557832.87	3225266.05	0.10
92	557794.28	3225268.01	0.10

<b>1</b>	<b>2</b>	<b>3</b>	<b>4</b>
118	556061.66	3223919.19	0.10
119	556038.57	3223892.46	0.10
120	556601.29	3223736.89	0.10
121	556601.31	3223736.75	0.10
122	556602.63	3223725.66	0.10
123	556624.47	3223728.27	0.10
124	556623.22	3223738.84	0.10
125	556684.62	3223772.77	0.10
126	556827.34	3223850.32	0.10
127	556828.44	3223846.29	0.10
128	556849.68	3223852.08	0.10
129	556848.81	3223855.89	0.10
130	557037.20	3223856.78	0.10
131	557051.03	3223891.51	0.10
132	556837.88	3223894.24	0.10
133	556835.10	3223904.05	0.10
134	556813.82	3223897.79	0.10
135	556816.34	3223888.82	0.10
136	556677.83	3223812.56	0.10
137	556618.37	3223779.71	0.10
138	556618.10	3223781.96	0.10
139	556596.25	3223779.28	0.10
140	556596.47	3223777.47	0.10
141	556566.91	3223784.68	0.10
142	556356.37	3223838.93	0.10
118	556061.66	3223919.19	0.10
143	555755.18	3223960.51	0.10
144	555763.07	3223967.58	0.10
145	555814.13	3223953.83	0.10
146	555810.94	3223987.40	0.10
147	555788.81	3223993.38	0.10
148	555777.56	3224005.82	0.10
149	555742.65	3223974.74	0.10
143	555755.18	3223960.51	0.10
150	550057.61	3224182.98	0.10
151	550154.25	3224198.46	0.10
152	550466.87	3224251.29	0.10
153	550808.52	3224307.85	0.10
154	551150.91	3224363.25	0.10
155	551476.42	3224416.00	0.10
156	551492.92	3224408.03	0.10
157	551591.58	3224245.26	0.10
158	551610.25	3224213.90	0.10
159	551604.39	3224210.04	0.10
160	551616.16	3224190.30	0.10
161	551622.61	3224194.15	0.10
162	551707.75	3224056.11	0.10
163	551704.38	3224047.41	0.10
164	551719.64	3224041.78	0.10
165	551723.66	3224052.06	0.10
166	551948.29	3224162.17	0.10
167	551942.17	3224197.00	0.10
168	551731.22	3224088.78	0.10
169	551726.01	3224091.12	0.10
170	551653.65	3224212.99	0.10
171	551660.04	3224216.92	0.10
172	551648.17	3224236.48	0.10
173	551641.67	3224232.73	0.10
174	551512.21	3224446.22	0.10
175	551517.80	3224458.19	0.10
176	551498.11	3224467.06	0.10
177	551492.39	3224455.03	0.10
178	551145.33	3224396.29	0.10
179	550803.20	3224339.36	0.10
180	550461.57	3224283.35	0.10
181	550148.74	3224230.94	0.10

<b>1</b>	<b>2</b>	<b>3</b>	<b>4</b>
182	550113.24	3224225.16	0.10
150	550057.61	3224182.98	0.10
183	549367.77	3224069.48	0.10
184	549345.27	3224098.56	0.10
185	549090.44	3224057.21	0.10
186	548808.28	3224010.62	0.10
187	548805.70	3224015.90	0.10
188	548791.75	3224009.11	0.10
189	548794.43	3224003.78	0.10
190	548561.49	3223783.55	0.10
191	548320.11	3223555.91	0.10
192	548083.48	3223333.43	0.10
193	547843.10	3223107.17	0.10
194	547602.93	3222880.83	0.10
195	547408.85	3222697.38	0.10
196	547402.04	3222697.39	0.10
197	546930.49	3223062.48	0.10
198	546668.62	3223263.80	0.10
199	546408.25	3223466.69	0.10
200	546362.82	3223501.65	0.10
201	546340.65	3223477.16	0.10
202	546388.04	3223440.50	0.10
203	546648.56	3223238.37	0.10
204	546910.55	3223036.88	0.10
205	547170.82	3222833.00	0.10
206	547399.40	3222658.39	0.10
207	547399.82	3222648.48	0.10
208	547416.24	3222649.44	0.10
209	547416.02	3222659.61	0.10
210	547625.73	3222856.83	0.10
211	547865.62	3223082.88	0.10
212	548106.15	3223309.35	0.10
213	548343.04	3223531.65	0.10
214	548585.95	3223760.12	0.10
215	548810.51	3223971.29	0.10
216	548811.00	3223970.12	0.10
217	548824.79	3223977.06	0.10
218	548824.29	3223978.11	0.10
219	549096.39	3224024.59	0.10
183	549367.77	3224069.48	0.10
220	546296.83	3223552.45	0.10
221	546231.91	3223602.41	0.10
222	546015.25	3223771.26	0.10
223	546017.46	3223774.69	0.10
224	546004.79	3223783.48	0.10
225	546002.16	3223780.34	0.10
226	545755.59	3223941.49	0.10
227	545503.92	3224106.32	0.10
228	545249.44	3224271.27	0.10
229	544982.82	3224448.76	0.10
230	544985.90	3224453.38	0.10
231	544970.08	3224463.67	0.10
232	544966.86	3224459.17	0.10
233	544939.46	3224476.70	0.10
234	544926.92	3224461.50	0.10
235	544917.33	3224448.94	0.10
236	544947.41	3224429.16	0.10
237	544944.52	3224424.47	0.10
238	544960.32	3224414.11	0.10
239	544963.32	3224418.77	0.10
240	545232.38	3224244.24	0.10
241	545485.49	3224077.74	0.10
242	545737.18	3223914.08	0.10
243	545981.69	3223750.66	0.10
244	545979.70	3223747.76	0.10
245	545992.47	3223739.12	0.10

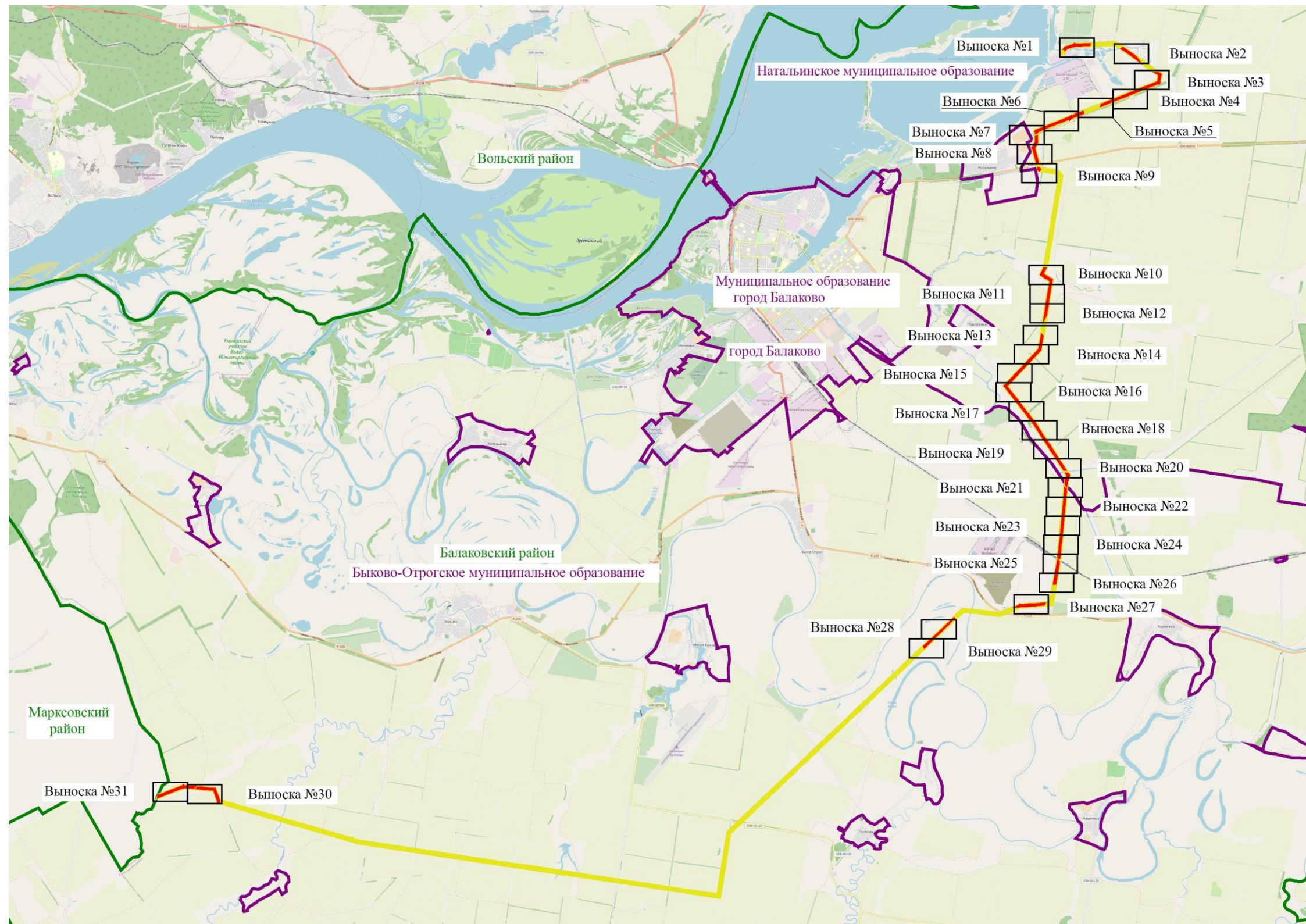

<b>1</b>	<b>2</b>	<b>3</b>	<b>4</b>
246	545994.43	3223741.84	0.10
247	546212.30	3223576.68	0.10
248	546275.42	3223527.76	0.10
249	546275.52	3223527.86	0.10
220	546296.83	3223552.45	0.10
250	544934.95	3224479.73	0.10
251	544835.27	3224543.26	0.10
252	544519.64	3224750.89	0.10
253	544219.25	3224947.68	0.10
254	544175.23	3224976.95	0.10
255	544175.57	3224934.97	0.10
256	544199.70	3224919.35	0.10
257	544501.12	3224723.26	0.10
258	544816.92	3224515.17	0.10
259	544912.61	3224452.15	0.10
250	544934.95	3224479.73	0.10
260	544012.48	3225085.54	0.10
261	543970.63	3225113.56	0.10
262	543971.95	3225125.24	0.10
263	543950.20	3225127.63	0.10
264	543949.02	3225115.78	0.10
265	543787.94	3225052.42	0.10
266	543769.67	3225065.25	0.10
267	543755.03	3225044.56	0.10
268	543577.83	3225027.89	0.10
269	543619.44	3224999.67	0.10
270	543782.96	3225015.71	0.10
271	543806.67	3224998.62	0.10
272	543825.50	3225025.50	0.10
273	543824.69	3225026.19	0.10
274	543944.53	3225073.23	0.10
275	543944.48	3225072.60	0.10
276	543965.74	3225070.25	0.10
277	543965.87	3225071.14	0.10
278	544008.41	3225043.44	0.10
260	544012.48	3225085.54	0.10
279	543440.63	3224982.25	0.10
280	543417.83	3224998.84	0.10
281	543412.91	3225002.43	0.10
282	543403.98	3225008.93	0.10
283	543401.20	3225011.11	0.10
284	543102.89	3224983.12	0.10
285	542794.73	3224952.86	0.10
286	542485.59	3224923.78	0.10
287	542181.79	3224894.36	0.10
288	541878.15	3224864.66	0.10
289	541579.39	3224836.03	0.10
290	541210.81	3224801.03	0.10
291	540850.03	3224767.25	0.10
292	540849.59	3224771.42	0.10
293	540832.75	3224770.16	0.10
294	540833.07	3224765.25	0.10
295	540768.70	3224756.34	0.10
296	540793.41	3224723.41	0.10
297	540835.95	3224729.55	0.10
298	540836.25	3224725.38	0.10
299	540853.05	3224726.81	0.10
300	540852.76	3224731.60	0.10
301	541214.10	3224767.03	0.10
302	541583.01	3224802.96	0.10
303	541881.13	3224832.13	0.10
304	542185.19	3224861.20	0.10
305	542489.13	3224890.46	0.10
306	542797.74	3224919.60	0.10
307	543418.48	3224980.09	0.10

<b>1</b>	<b>2</b>	<b>3</b>	<b>4</b>
279	543440.63	3224982.25	0.10
308	540609.93	3224733.72	0.10
309	540609.49	3224736.16	0.10
310	540608.93	3224739.31	0.10
311	540603.64	3224738.43	0.10
312	540590.34	3224736.14	0.10
313	540591.07	3224730.49	0.10
314	540272.19	3224674.59	0.10
315	539945.87	3224618.07	0.10
316	539763.79	3224586.29	0.10
317	539770.43	3224553.22	0.10
318	539952.31	3224584.72	0.10
319	540278.21	3224640.73	0.10
320	540596.92	3224695.22	0.10
321	540597.69	3224690.07	0.10
322	540616.38	3224692.80	0.10
323	540615.61	3224698.02	0.10
324	540652.39	3224703.38	0.10
325	540634.33	3224725.98	0.10
326	540613.85	3224734.15	0.10
308	540609.93	3224733.72	0.10
327	539001.44	3224170.07	0.10
328	538967.66	3224163.00	0.10
329	538967.62	3224161.30	0.10
330	538945.88	3223852.83	0.10
331	538924.27	3223542.05	0.10
332	538903.31	3223252.15	0.10
333	538899.39	3223252.77	0.10
334	538896.34	3223235.92	0.10
335	538899.12	3223235.22	0.10
336	538881.49	3223193.97	0.10
337	538891.59	3223128.89	0.10
338	538934.09	3223226.59	0.10
339	538939.60	3223225.37	0.10
340	538943.80	3223242.03	0.10
341	538938.31	3223243.61	0.10
342	538957.87	3223541.19	0.10
343	538979.36	3223849.61	0.10
344	539000.87	3224160.88	0.10
327	539001.44	3224170.07	0.10
345	538168.83	3220405.28	0.10
346	537998.73	3220230.18	0.10
347	537984.25	3220215.27	0.10
348	537721.05	3219944.36	0.10
349	537706.51	3219929.39	0.10
350	537435.31	3219650.24	0.10
351	537420.85	3219635.35	0.10
352	537326.22	3219537.96	0.10
353	537342.13	3219523.91	0.10
354	537442.65	3219629.82	0.10
355	537724.94	3219927.00	0.10
356	538174.18	3220399.96	0.10
345	538168.83	3220405.28	0.10
357	531372.13	3192279.87	0.10
358	531358.01	3192285.25	0.10
359	531345.77	3192249.58	0.10
360	531341.33	3192245.42	0.10
361	531352.04	3192234.23	0.10
362	531357.29	3192239.19	0.10
363	531599.33	3192155.66	0.10
364	531809.08	3192085.48	0.10
365	531814.67	3192078.33	0.10
366	531829.60	3191895.45	0.10
367	531850.30	3191665.27	0.10





<b>1</b>	<b>2</b>	<b>3</b>	<b>4</b>
368	531872.87	3191441.67	0.10
369	531901.07	3191463.50	0.10
370	531885.14	3191668.67	0.10
371	531864.26	3191898.53	0.10
372	531844.78	3192097.53	0.10
373	531851.00	3192102.42	0.10
374	531841.50	3192114.62	0.10
375	531835.18	3192109.58	0.10
357	531372.13	3192279.87	0.10
376	531913.12	3191309.78	0.10
377	531889.38	3191279.76	0.10
378	531890.08	3191273.59	0.10
379	531917.40	3190909.75	0.10
380	531910.47	3190896.76	0.10
381	531915.39	3190893.87	0.10
382	531814.93	3190628.29	0.10
383	531708.57	3190357.57	0.10
384	531576.16	3190020.97	0.10
385	531535.15	3189916.60	0.10
386	531582.54	3189943.82	0.10
387	531607.85	3190008.41	0.10
388	531740.33	3190344.95	0.10
389	531846.66	3190615.89	0.10
390	531952.49	3190873.48	0.10
391	531955.84	3190872.17	0.10
392	531963.61	3190887.33	0.10
393	531955.28	3190892.16	0.10
394	531915.63	3191275.93	0.10
376	531913.12	3191309.78	0.10



Схема расположения границ публичного сервитута

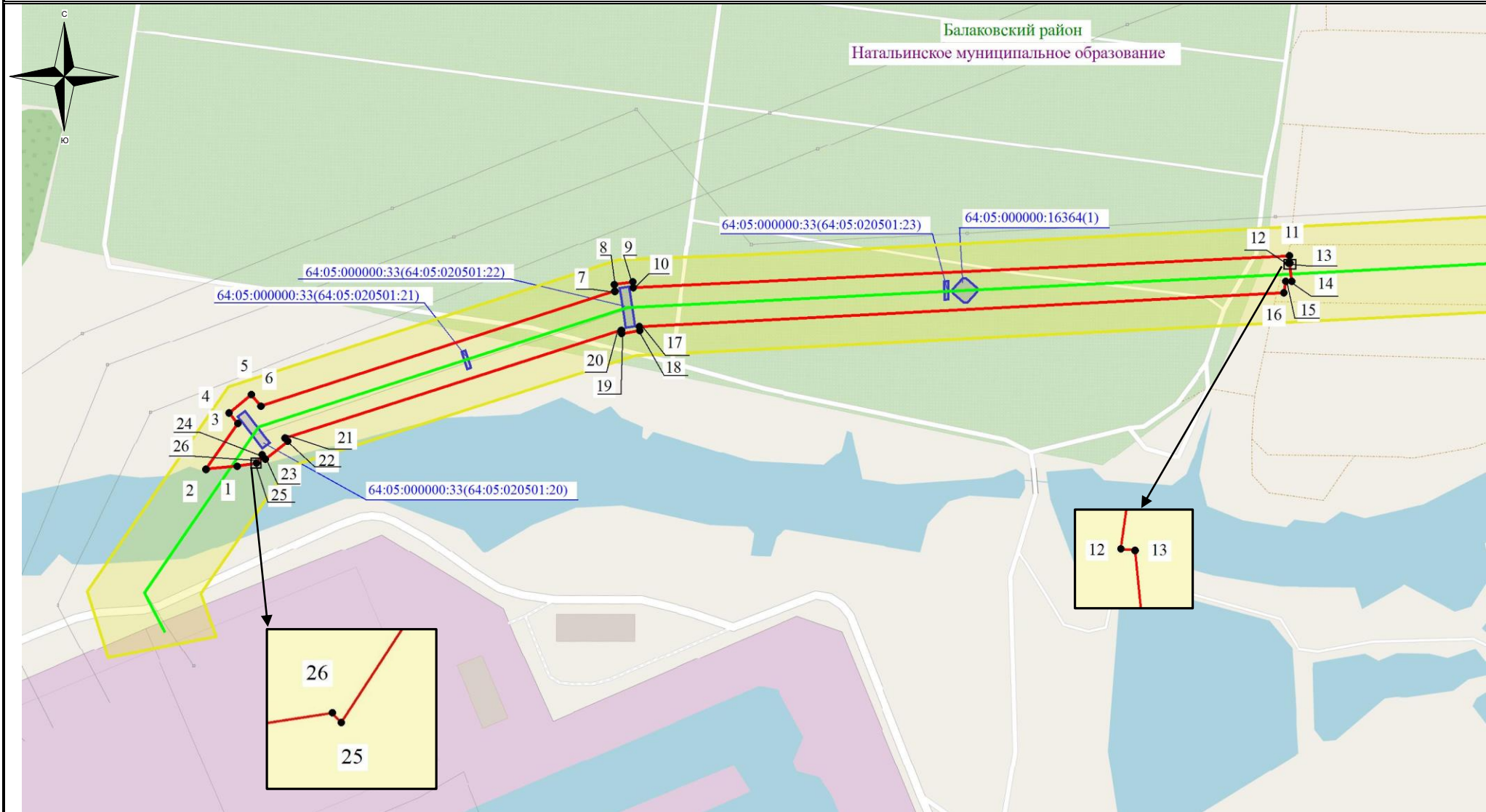


Используемые условные знаки и обозначения:

-  - обозначение границы публичного сервитута
-  - обозначение границы охранной зоны линии электропередачи
-  - обозначение границы муниципального района
-  - обозначение границы муниципального образования, населенного пункта

М 1:170000

### Схема расположения границ публичного сервитута



#### Используемые условные знаки и обозначения:

- ▭ - обозначение границы земельного участка
- - обозначение линии электропередачи
- - обозначение границы муниципального района
- - обозначение границы муниципального образования, населенного пункта

- обозначение границы охранной зоны линии электропередачи
- 22 - обозначение характерной точки границы публичного сервитута
- - обозначение границы публичного сервитута

**64:05:000000:16965** – обозначение кадастрового номера земельного участка

**Балаковский район** – обозначение муниципального района

**Натальинское муниципальное образование** – обозначение муниципального образования, населенного пункта

Масштаб 1:5000

Выноска №1

### Схема расположения границ публичного сервитута



#### Используемые условные знаки и обозначения:

- ▬ - обозначение границы земельного участка
- ▬ - обозначение линии электропередачи
- ▬ - обозначение границы муниципального района
- ▬ - обозначение границы муниципального образования, населенного пункта

- обозначение границы охранной зоны линии электропередачи
- 22 - обозначение характерной точки границы публичного сервитута
- ▬ - обозначение границы публичного сервитута

**64:05:000000:16965** – обозначение кадастрового номера земельного участка

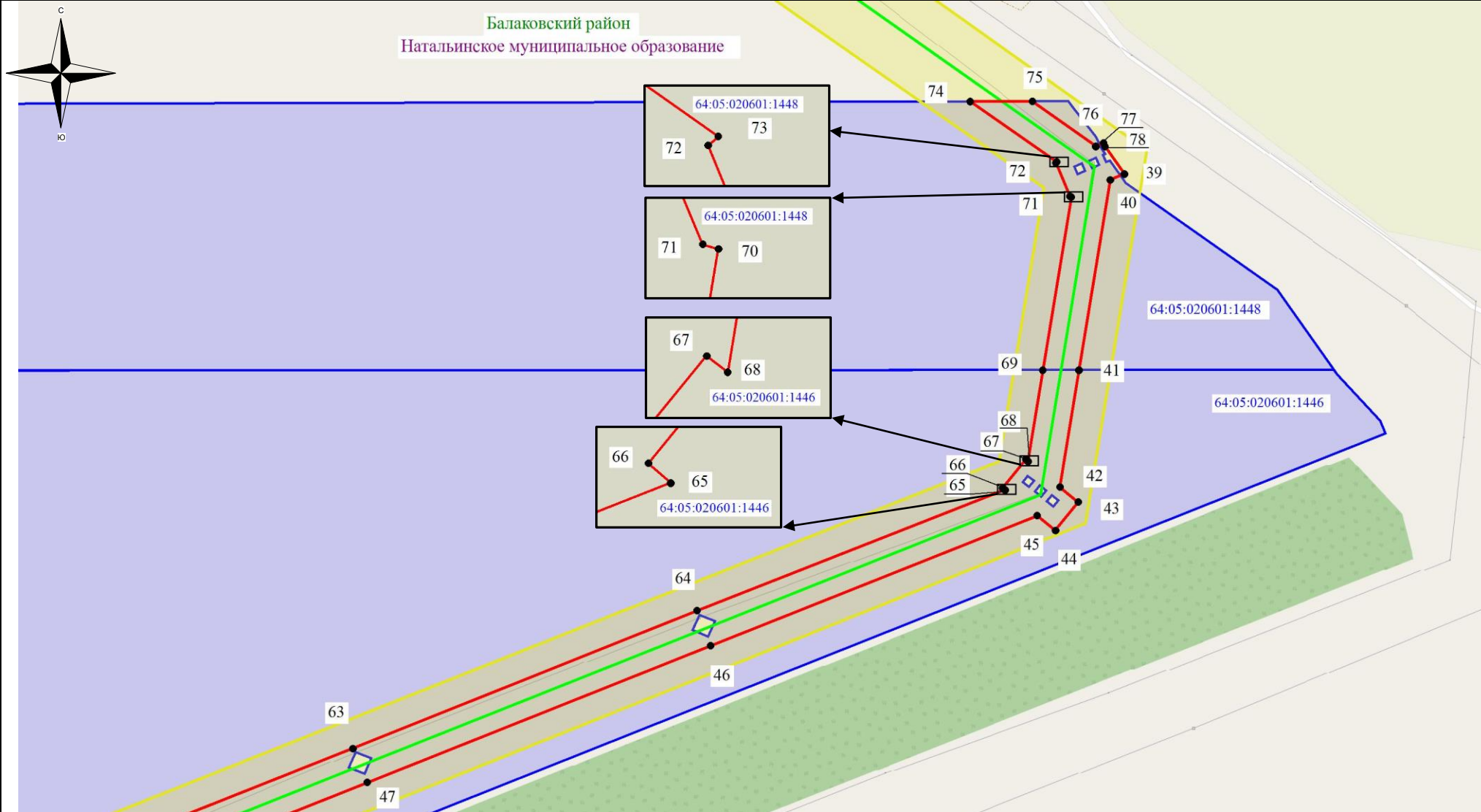
**Балаковский район** – обозначение муниципального района

**Натальинское муниципальное образование** – обозначение муниципального образования, населенного пункта

Масштаб 1:5000

Выноска №2

### Схема расположения границ публичного сервитута



**Используемые условные знаки и обозначения:**

- ▬ - обозначение границы земельного участка
- ▬ - обозначение линии электропередачи
- ▬ - обозначение границы муниципального района
- ▬ - обозначение границы муниципального образования, населенного пункта

- обозначение границы охранной зоны линии электропередачи
- 22 - обозначение характерной точки границы публичного сервитута
- ▬ - обозначение границы публичного сервитута

**64:05:000000:16965** – обозначение кадастрового номера земельного участка

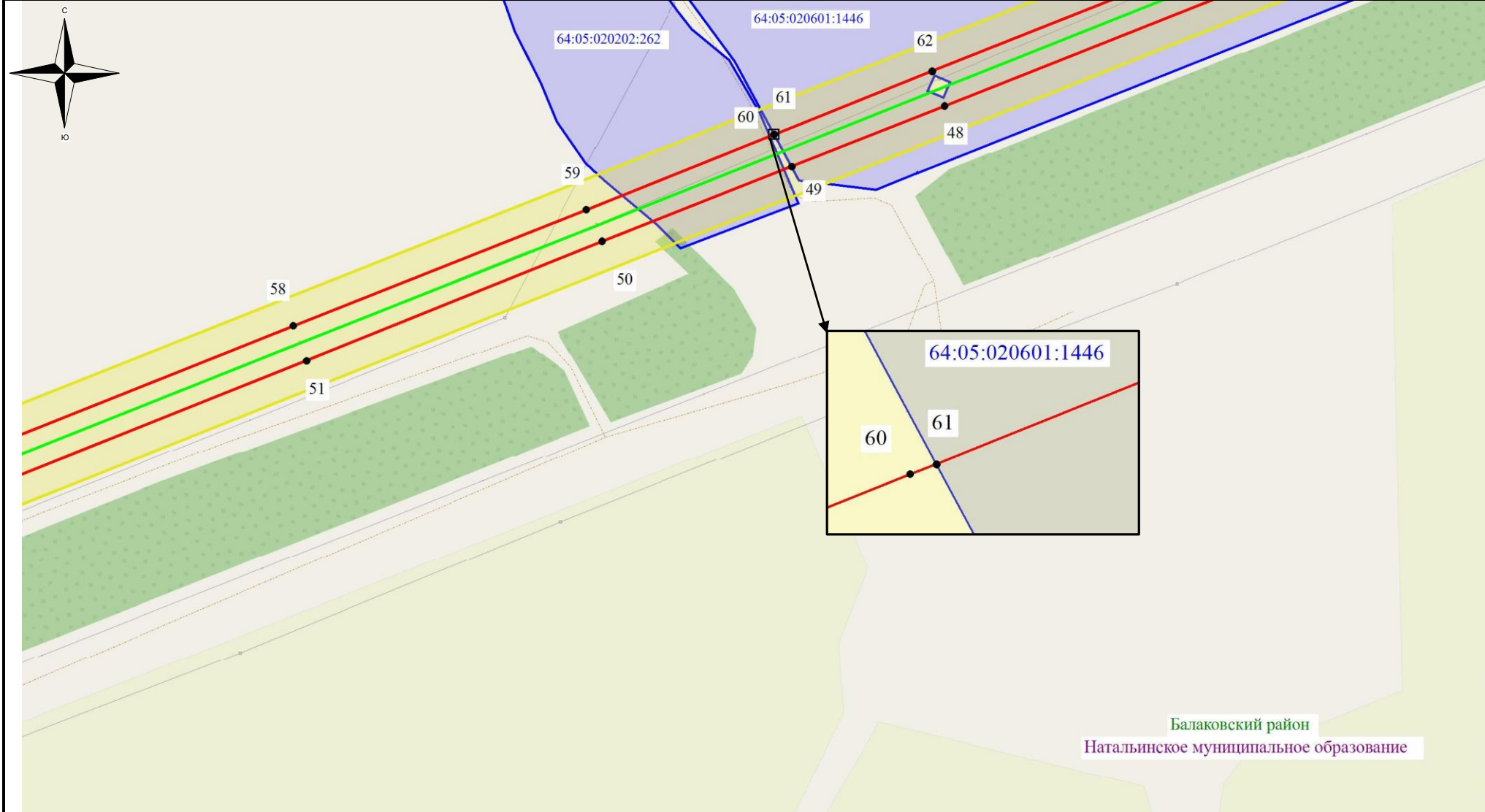
**Балаковский район** – обозначение муниципального района

**Натальинское муниципальное образование** – обозначение муниципального образования, населенного пункта

Масштаб 1:5000

Выписка №3

### Схема расположения границ публичного сервитута



#### Используемые условные знаки и обозначения:

- ▬ - обозначение границы земельного участка
- ▬ - обозначение линии электропередачи
- ▬ - обозначение границы муниципального района
- ▬ - обозначение границы муниципального образования, населенного пункта

- обозначение границы охранной зоны линии электропередачи
- 22 - обозначение характерной точки границы публичного сервитута
- ▬ - обозначение границы публичного сервитута

**64:05:000000:16965** – обозначение кадастрового номера земельного участка

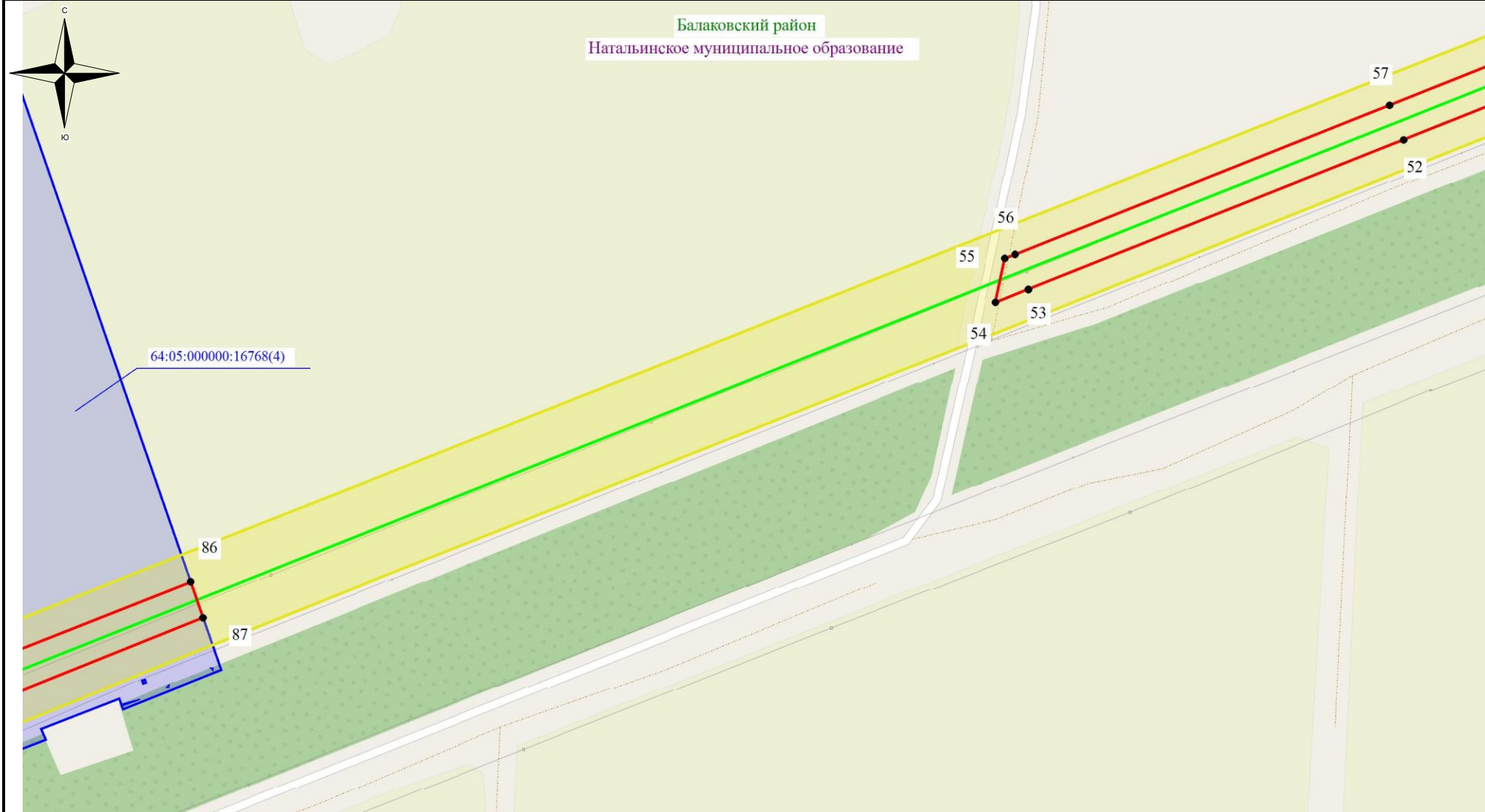
**Балаковский район** – обозначение муниципального района

**Натальинское муниципальное образование** – обозначение муниципального образования, населенного пункта





Масштаб 1:5000




Выноска №4

### Схема расположения границ публичного сервитута



#### Используемые условные знаки и обозначения:

-  - обозначение границы земельного участка
-  - обозначение линии электропередачи
-  - обозначение границы муниципального района
-  - обозначение границы муниципального образования, населенного пункта

-  - обозначение границы охранной зоны линии электропередачи
-  22 - обозначение характерной точки границы публичного сервитута
-  - обозначение границы публичного сервитута

64:05:000000:16965 – обозначение кадастрового номера земельного участка

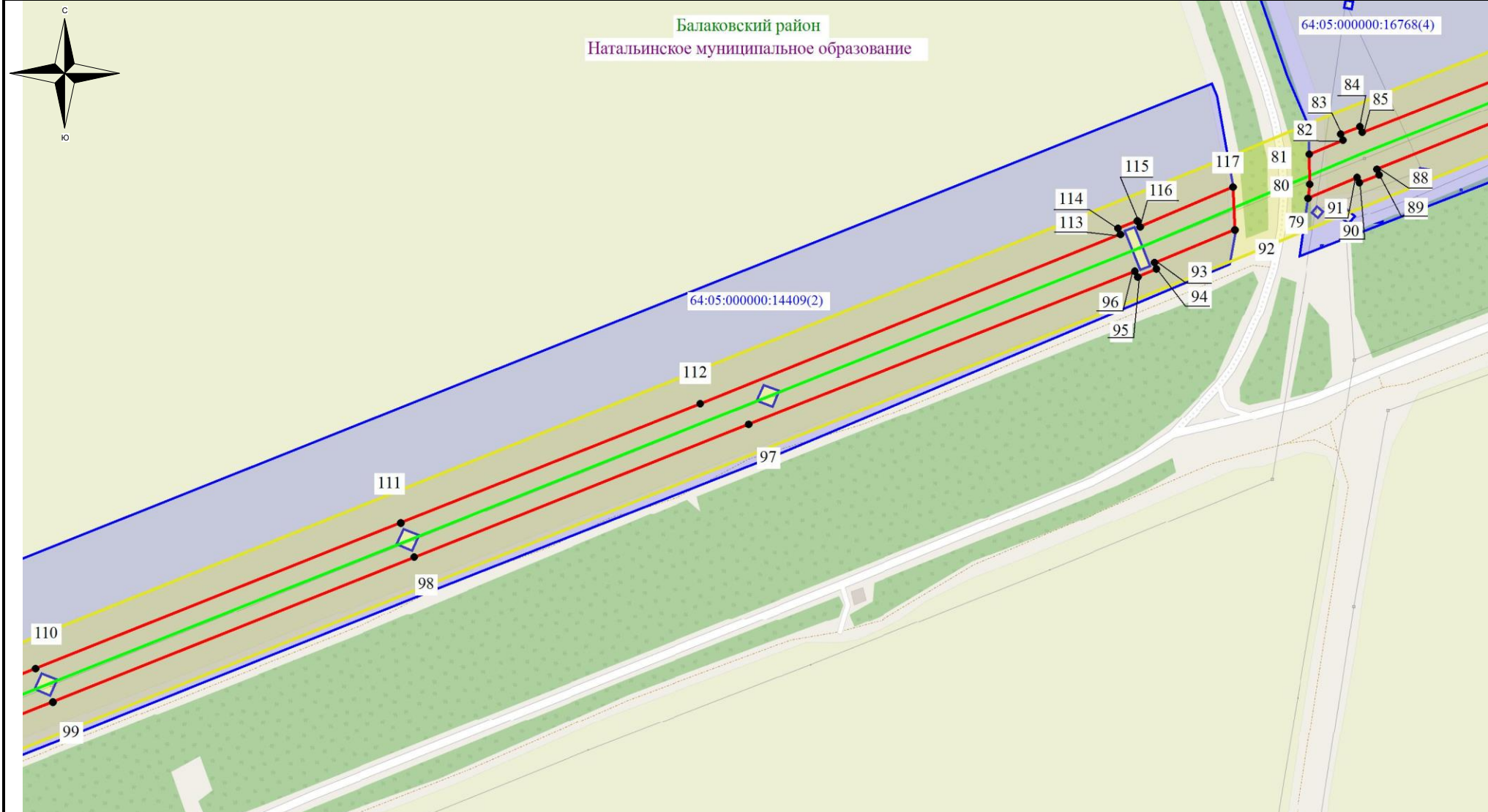
Балаковский район – обозначение муниципального района

Наталинское муниципальное образование – обозначение муниципального образования, населенного пункта

Масштаб 1:5000

Выноска №5

### Схема расположения границ публичного сервитута



**Используемые условные знаки и обозначения:**

- - обозначение границы земельного участка
- - обозначение линии электропередачи
- - обозначение границы муниципального района
- - обозначение границы муниципального образования, населенного пункта

- обозначение границы охранной зоны линии электропередачи
- 22 - обозначение характерной точки границы публичного сервитута
- - обозначение границы публичного сервитута

**64:05:000000:16965** – обозначение кадастрового номера земельного участка

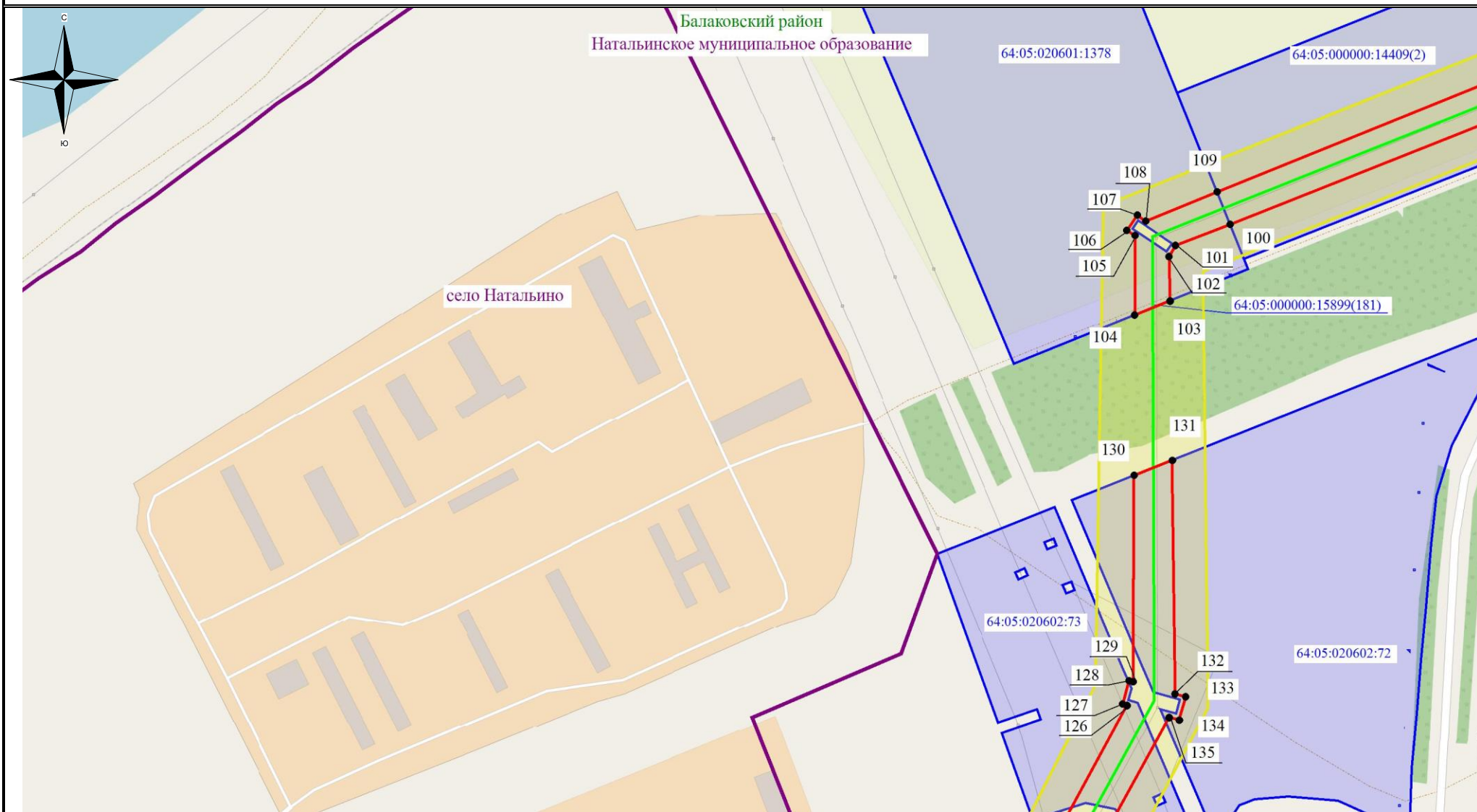
**Балаковский район** – обозначение муниципального района

**Натальинское муниципальное образование** – обозначение муниципального образования, населенного пункта





Масштаб 1:5000




Выноска №6

### Схема расположения границ публичного сервитута



#### Используемые условные знаки и обозначения:

-  - обозначение границы земельного участка
-  - обозначение линии электропередачи
-  - обозначение границы муниципального района
-  - обозначение границы муниципального образования, населенного пункта

-  - обозначение границы охранной зоны линии электропередачи
-  22 - обозначение характерной точки границы публичного сервитута
-  - обозначение границы публичного сервитута

**64:05:000000:16965** – обозначение кадастрового номера земельного участка

**Балаковский район** – обозначение муниципального района

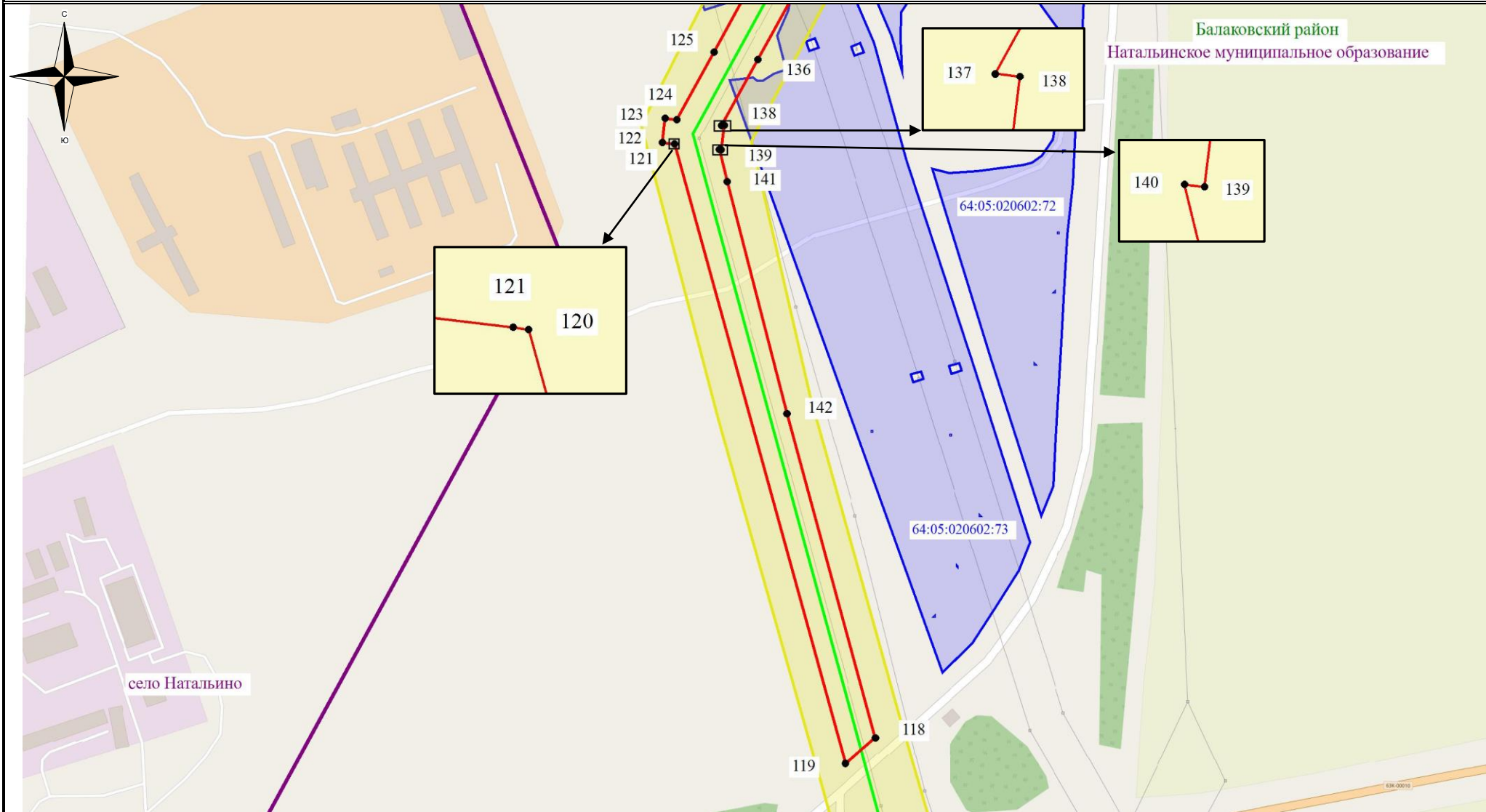
**Натальинское муниципальное образование** – обозначение муниципального образования, населенного пункта

Масштаб 1:5000

Выноска №7



### Схема расположения границ публичного сервитута



#### Используемые условные знаки и обозначения:

- ▬ - обозначение границы земельного участка
- ▬ - обозначение линии электропередачи
- ▬ - обозначение границы муниципального района
- ▬ - обозначение границы муниципального образования, населенного пункта

- обозначение границы охранной зоны линии электропередачи
- 22 - обозначение характерной точки границы публичного сервитута
- ▬ - обозначение границы публичного сервитута

**64:05:000000:16965** – обозначение кадастрового номера земельного участка

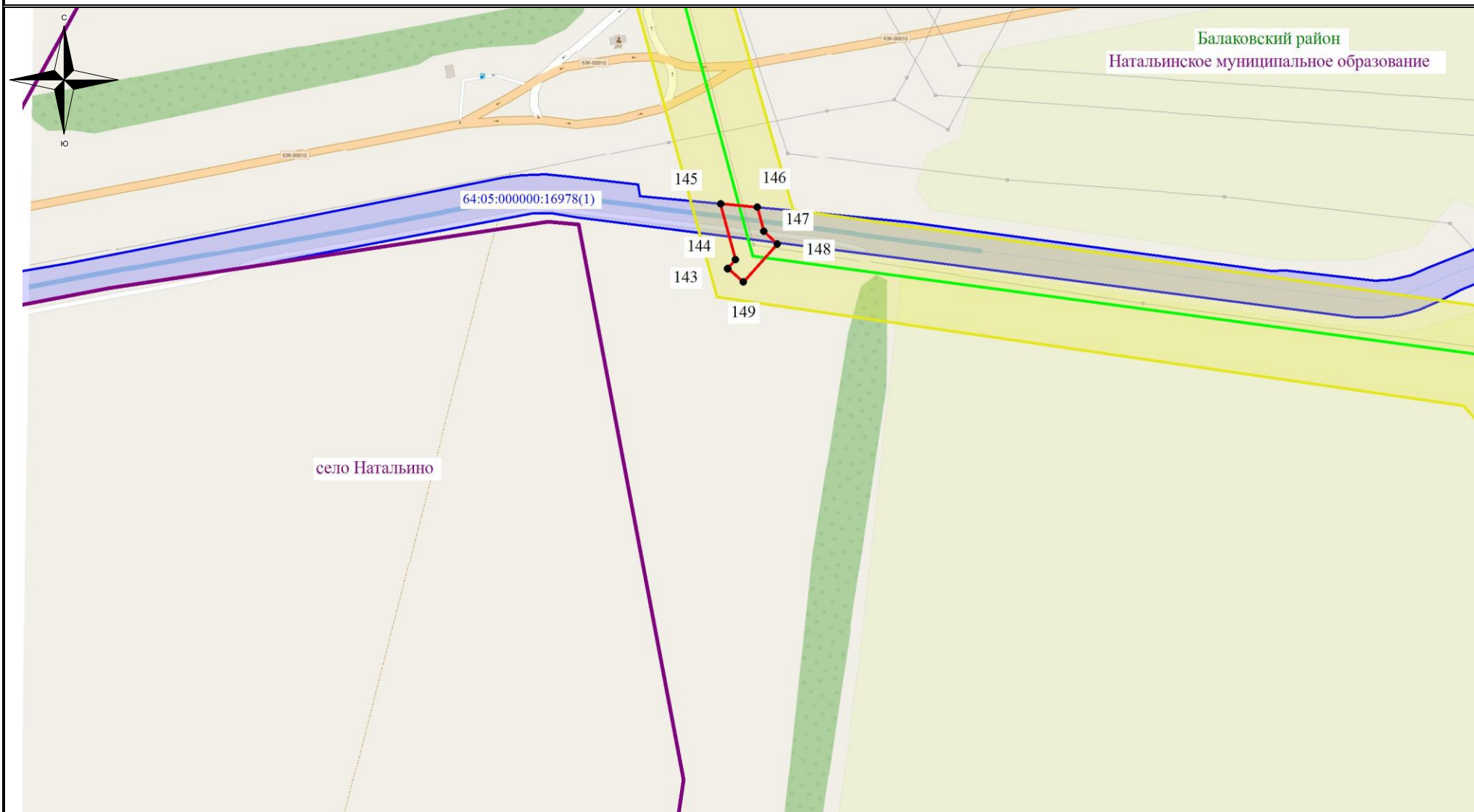
**Балаковский район** – обозначение муниципального района

**Натальинское муниципальное образование** – обозначение муниципального образования, населенного пункта





Масштаб 1:5000




Выноска №8

### Схема расположения границ публичного сервитута



#### Используемые условные знаки и обозначения:

-  - обозначение границы земельного участка
-  - обозначение линии электропередачи
-  - обозначение границы муниципального района
-  - обозначение границы муниципального образования, населенного пункта

-  - обозначение границы охранной зоны линии электропередачи
-  22 - обозначение характерной точки границы публичного сервитута
-  - обозначение границы публичного сервитута

64:05:000000:16965 – обозначение кадастрового номера земельного участка

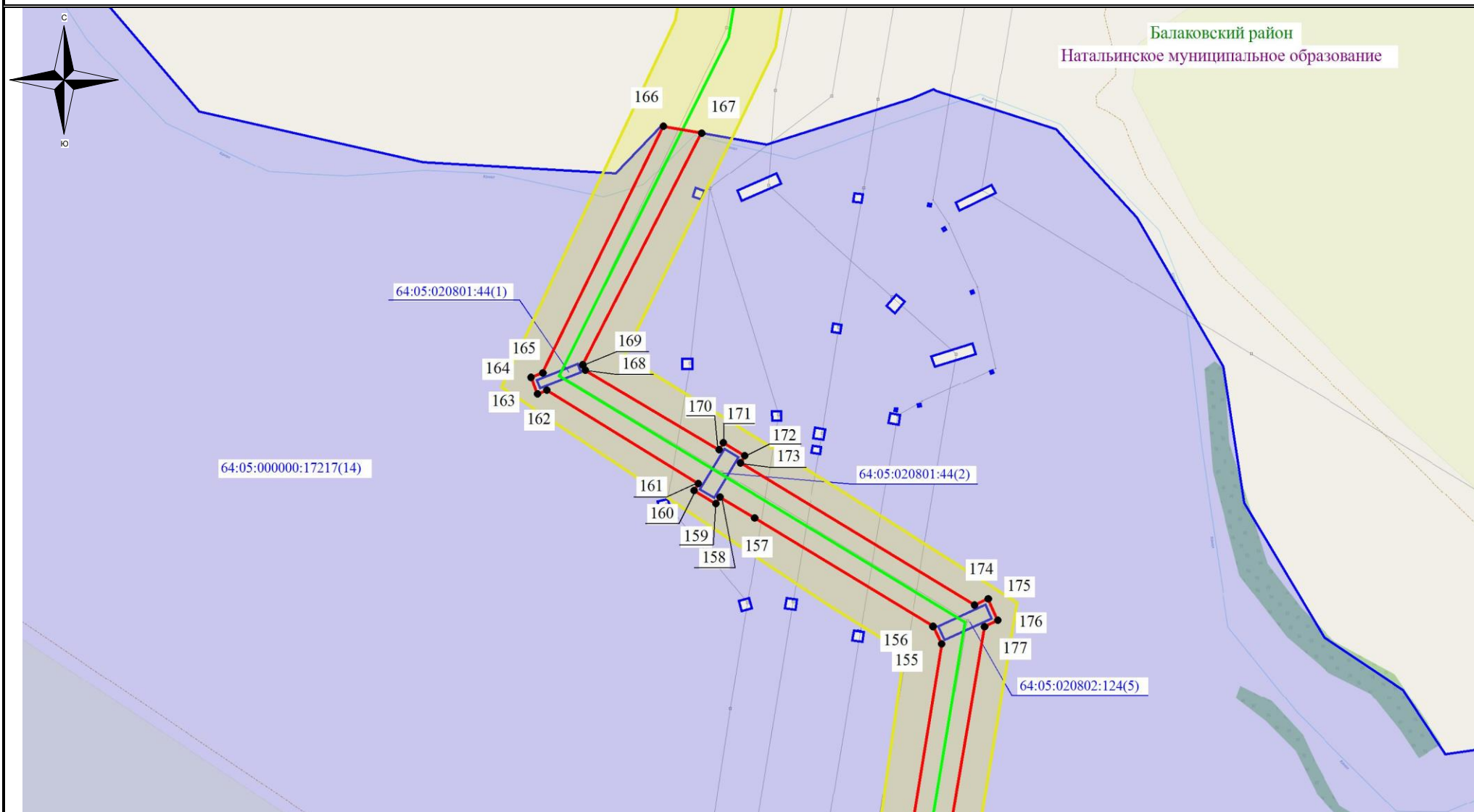
Балаковский район – обозначение муниципального района

Натальинское муниципальное образование – обозначение муниципального образования, населенного пункта

Масштаб 1:5000

Выноска №9

### Схема расположения границ публичного сервитута



#### Используемые условные знаки и обозначения:

- ▭ - обозначение границы земельного участка
- - обозначение линии электропередачи
- - обозначение границы муниципального района
- - обозначение границы муниципального образования, населенного пункта

- обозначение границы охранной зоны линии электропередачи
- 22 - обозначение характерной точки границы публичного сервитута
- - обозначение границы публичного сервитута

64:05:000000:16965 – обозначение кадастрового номера земельного участка

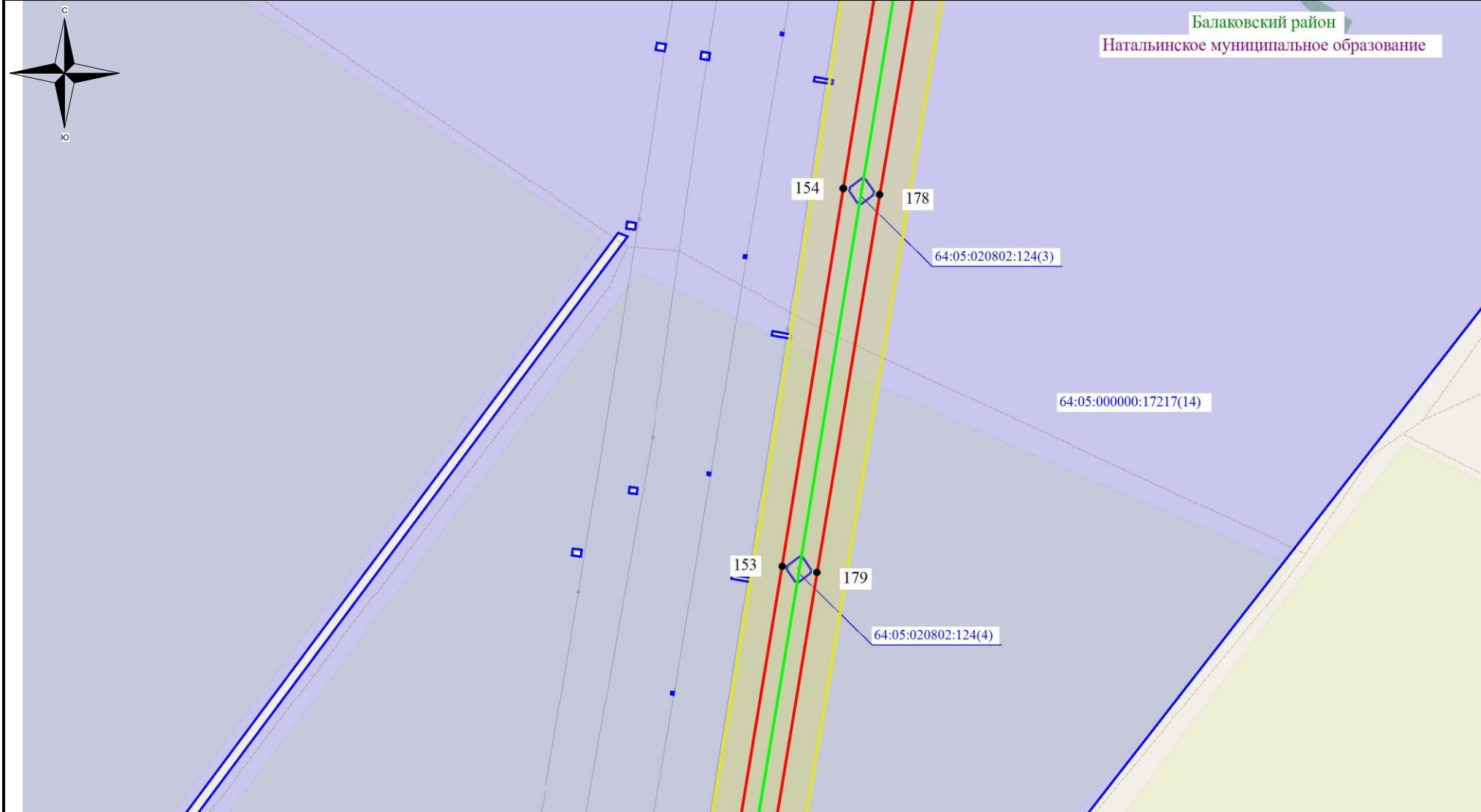
Балаковский район – обозначение муниципального района

Натальинское муниципальное образование – обозначение муниципального образования, населенного пункта





Масштаб 1:5000




Выноска №10

### Схема расположения границ публичного сервитута



#### Используемые условные знаки и обозначения:

-  - обозначение границы земельного участка
-  - обозначение линии электропередачи
-  - обозначение границы муниципального района
-  - обозначение границы муниципального образования, населенного пункта

-  - обозначение границы охранной зоны линии электропередачи
-  22 - обозначение характерной точки границы публичного сервитута
-  - обозначение границы публичного сервитута

64:05:000000:16965 – обозначение кадастрового номера земельного участка

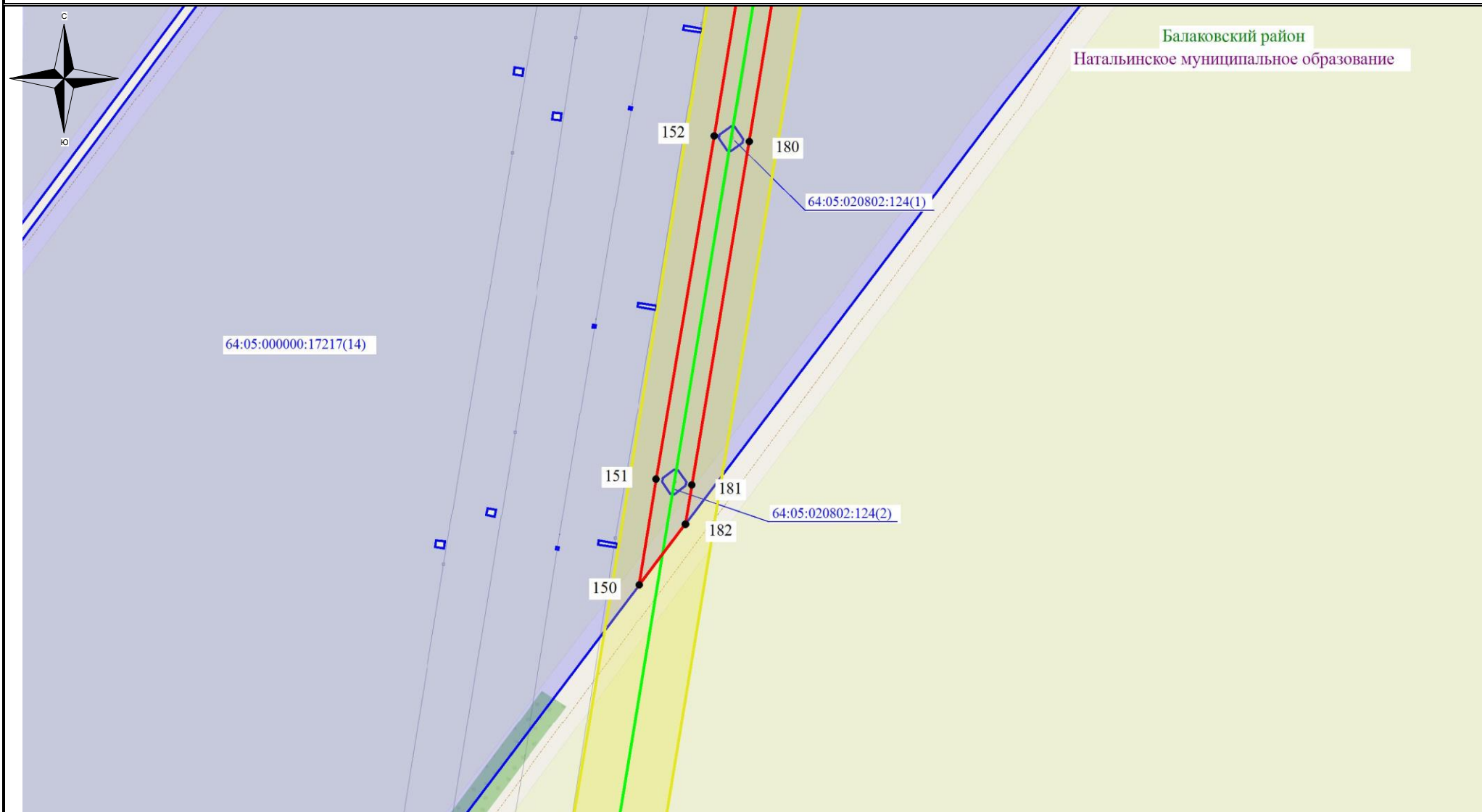
Балаковский район – обозначение муниципального района

Натальинское муниципальное образование – обозначение муниципального образования, населенного пункта





Масштаб 1:5000




Выноска №11

### Схема расположения границ публичного сервитута



#### Используемые условные знаки и обозначения:

-  - обозначение границы земельного участка
-  - обозначение линии электропередачи
-  - обозначение границы муниципального района
-  - обозначение границы муниципального образования, населенного пункта

-  - обозначение границы охранной зоны линии электропередачи
-  22 - обозначение характерной точки границы публичного сервитута
-  - обозначение границы публичного сервитута

64:05:000000:16965 – обозначение кадастрового номера земельного участка

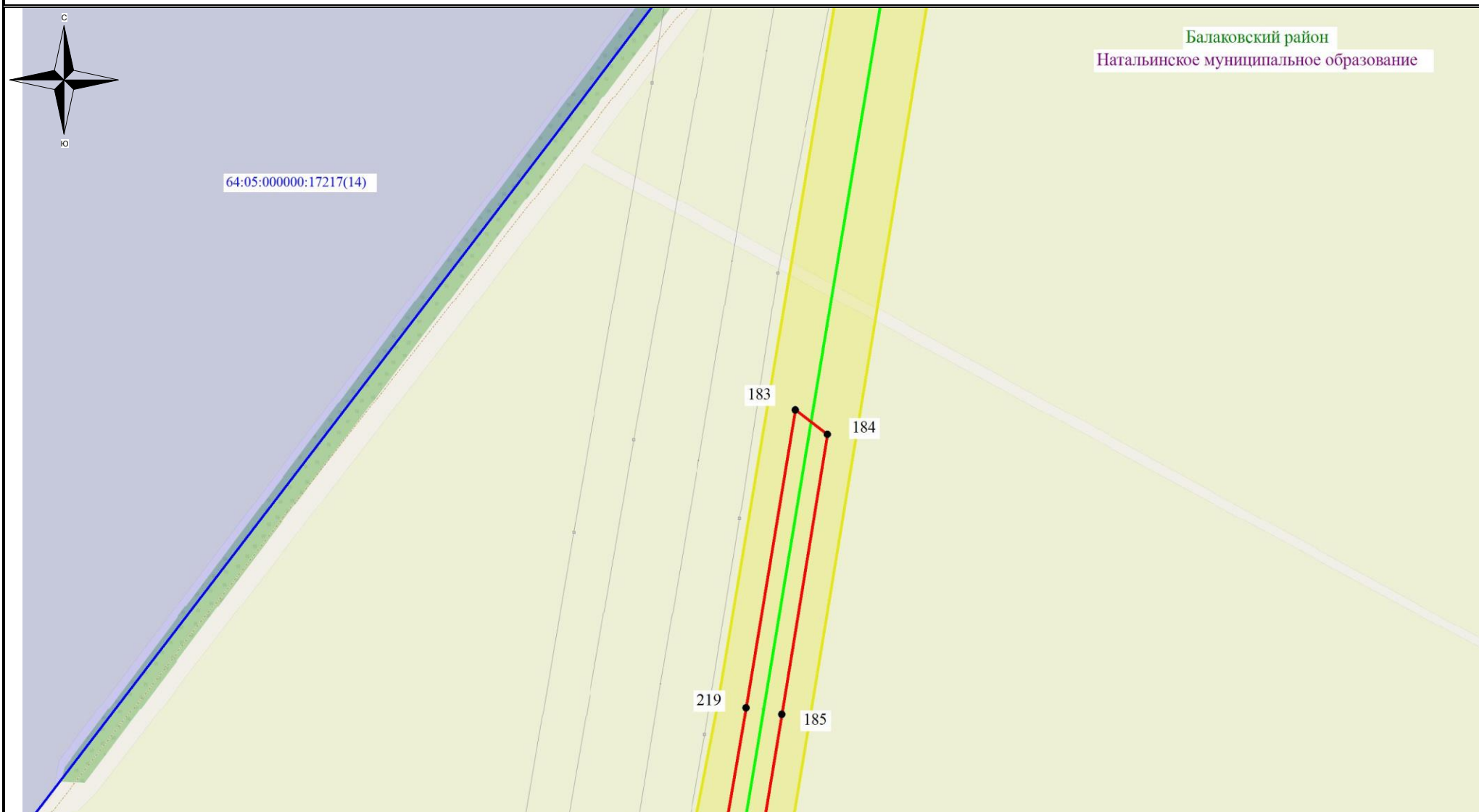
Балаковский район – обозначение муниципального района

Натальинское муниципальное образование – обозначение муниципального образования, населенного пункта





Масштаб 1:5000




Выноска №12

### Схема расположения границ публичного сервитута



#### Используемые условные знаки и обозначения:

-  - обозначение границы земельного участка
-  - обозначение линии электропередачи
-  - обозначение границы муниципального района
-  - обозначение границы муниципального образования, населенного пункта

-  - обозначение границы охранной зоны линии электропередачи
-  22 - обозначение характерной точки границы публичного сервитута
-  - обозначение границы публичного сервитута

64:05:000000:16965 – обозначение кадастрового номера земельного участка

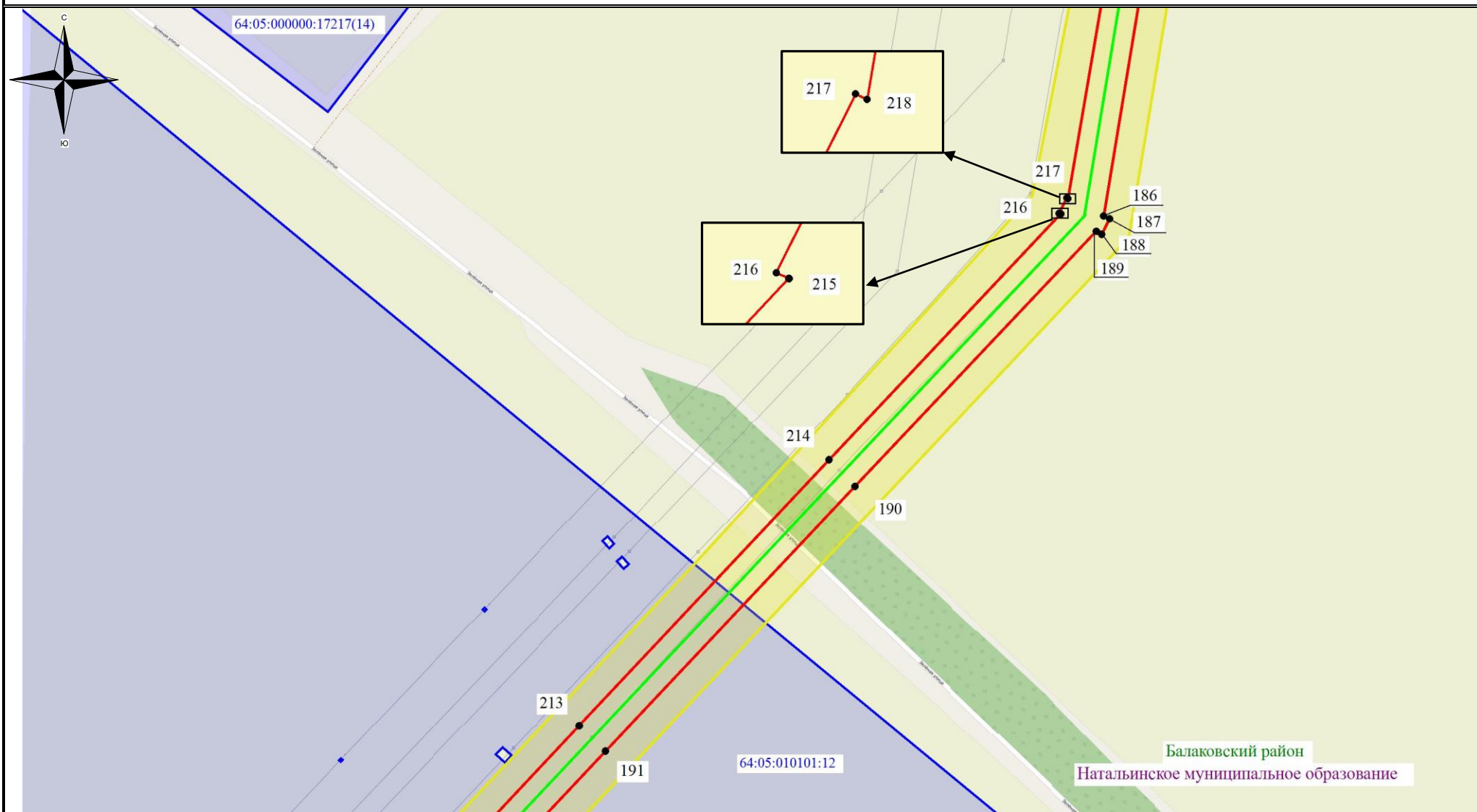
Балаковский район – обозначение муниципального района

Натальинское муниципальное образование – обозначение муниципального образования, населенного пункта





Масштаб 1:5000




Выноска №13

### Схема расположения границ публичного сервитута



#### Используемые условные знаки и обозначения:

-  - обозначение границы земельного участка
-  - обозначение линии электропередачи
-  - обозначение границы муниципального района
-  - обозначение границы муниципального образования, населенного пункта

-  - обозначение границы охранной зоны линии электропередачи
-  22 - обозначение характерной точки границы публичного сервитута
-  - обозначение границы публичного сервитута

64:05:000000:16965 – обозначение кадастрового номера земельного участка

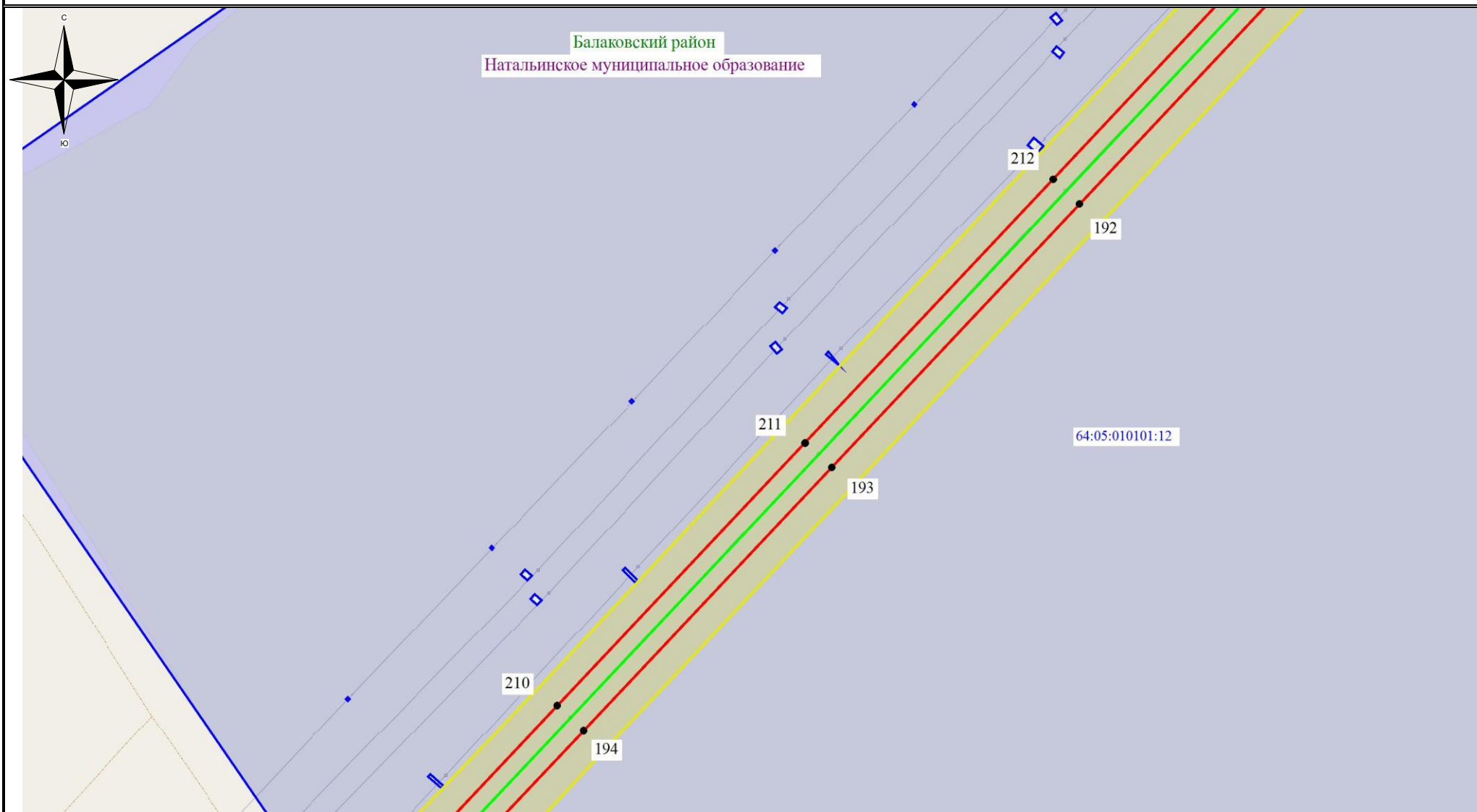
Балаковский район – обозначение муниципального района

Натальинское муниципальное образование – обозначение муниципального образования, населенного пункта





Масштаб 1:5000




Выноска №14

### Схема расположения границ публичного сервитута



#### Используемые условные знаки и обозначения:

-  - обозначение границы земельного участка
-  - обозначение линии электропередачи
-  - обозначение границы муниципального района
-  - обозначение границы муниципального образования, населенного пункта

-  - обозначение границы охранной зоны линии электропередачи
-  22 - обозначение характерной точки границы публичного сервитута
-  - обозначение границы публичного сервитута

64:05:000000:16965 – обозначение кадастрового номера земельного участка

Балаковский район – обозначение муниципального района

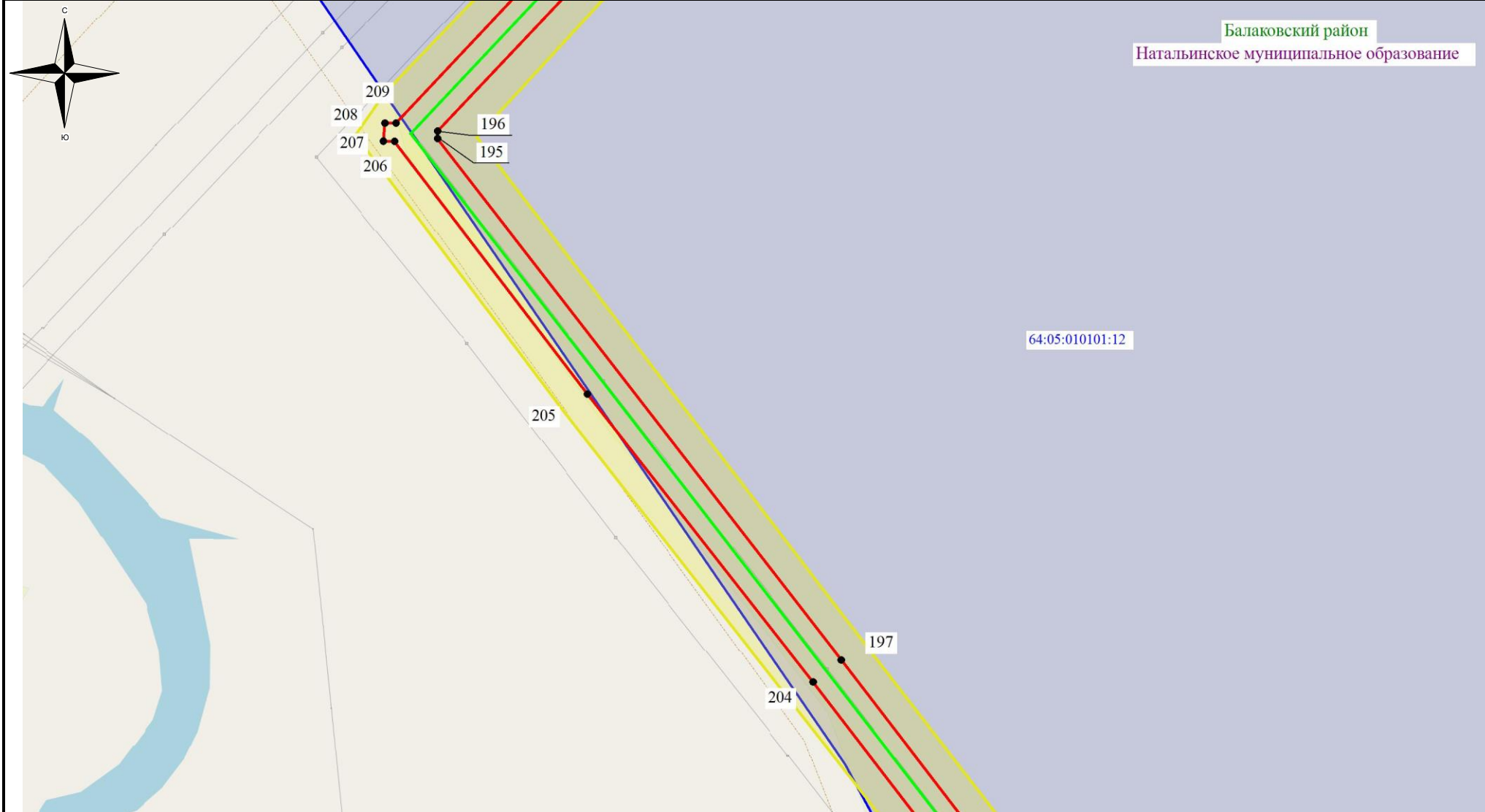
Натальинское муниципальное образование – обозначение муниципального образования, населенного пункта

Масштаб 1:5000

Выноска №15



### Схема расположения границ публичного сервитута



Балаковский район  
Натальинское муниципальное образование

64:05:010101:12

#### Используемые условные знаки и обозначения:

- ▬ - обозначение границы земельного участка
- ▬ - обозначение линии электропередачи
- ▬ - обозначение границы муниципального района
- ▬ - обозначение границы муниципального образования, населенного пункта

- обозначение границы охранной зоны линии электропередачи
- 22 - обозначение характерной точки границы публичного сервитута
- ▬ - обозначение границы публичного сервитута

64:05:000000:16965 – обозначение кадастрового номера земельного участка

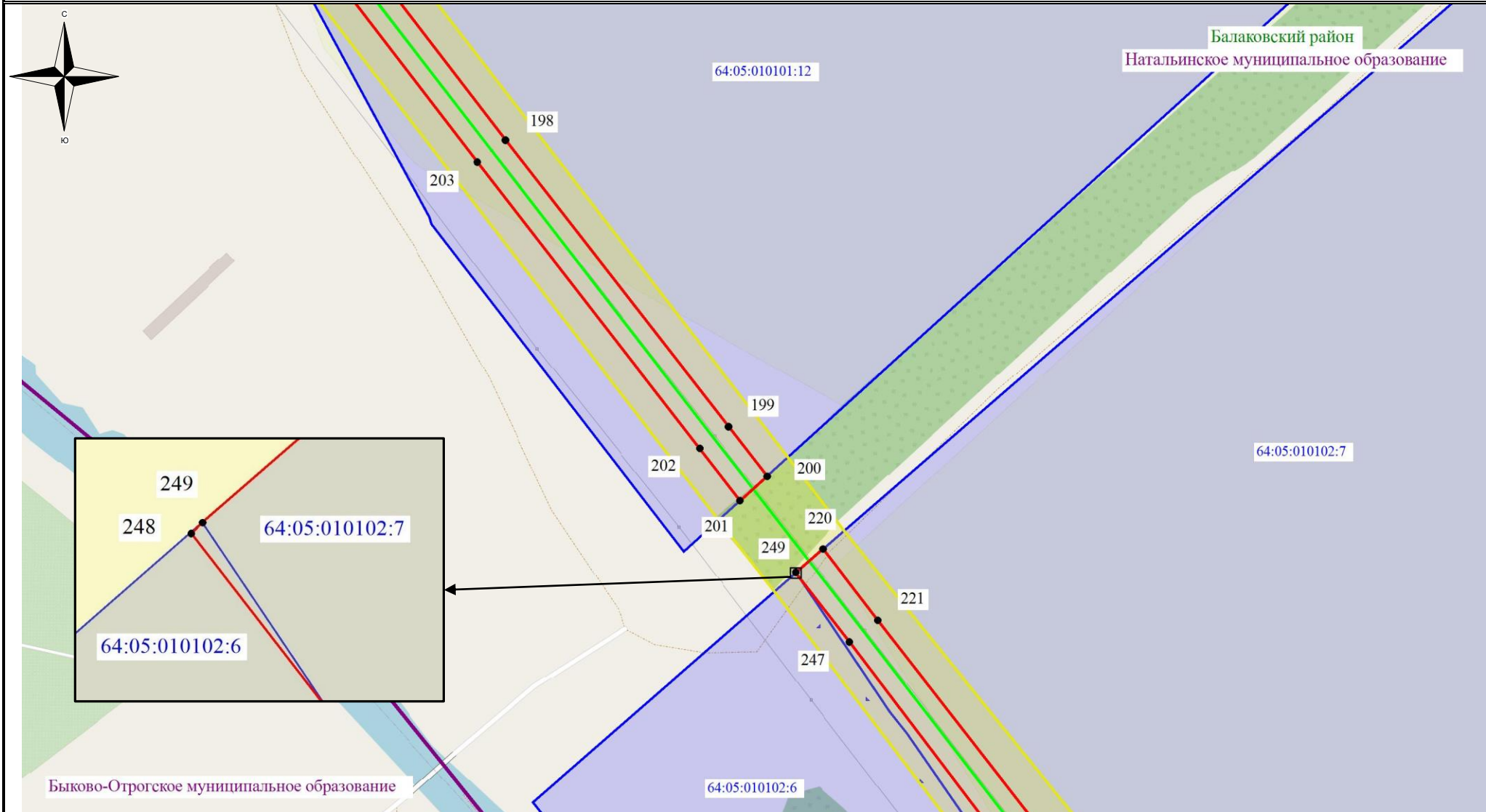
Балаковский район – обозначение муниципального района

Натальинское муниципальное образование – обозначение муниципального образования, населенного пункта

Масштаб 1:5000

Выноска №16

### Схема расположения границ публичного сервитута



**Используемые условные знаки и обозначения:**

- ▬ - обозначение границы земельного участка
- ▬ - обозначение линии электропередачи
- ▬ - обозначение границы муниципального района
- ▬ - обозначение границы муниципального образования, населенного пункта

- обозначение границы охранной зоны линии электропередачи
- 22 - обозначение характерной точки границы публичного сервитута
- ▬ - обозначение границы публичного сервитута

**64:05:000000:16965** – обозначение кадастрового номера земельного участка

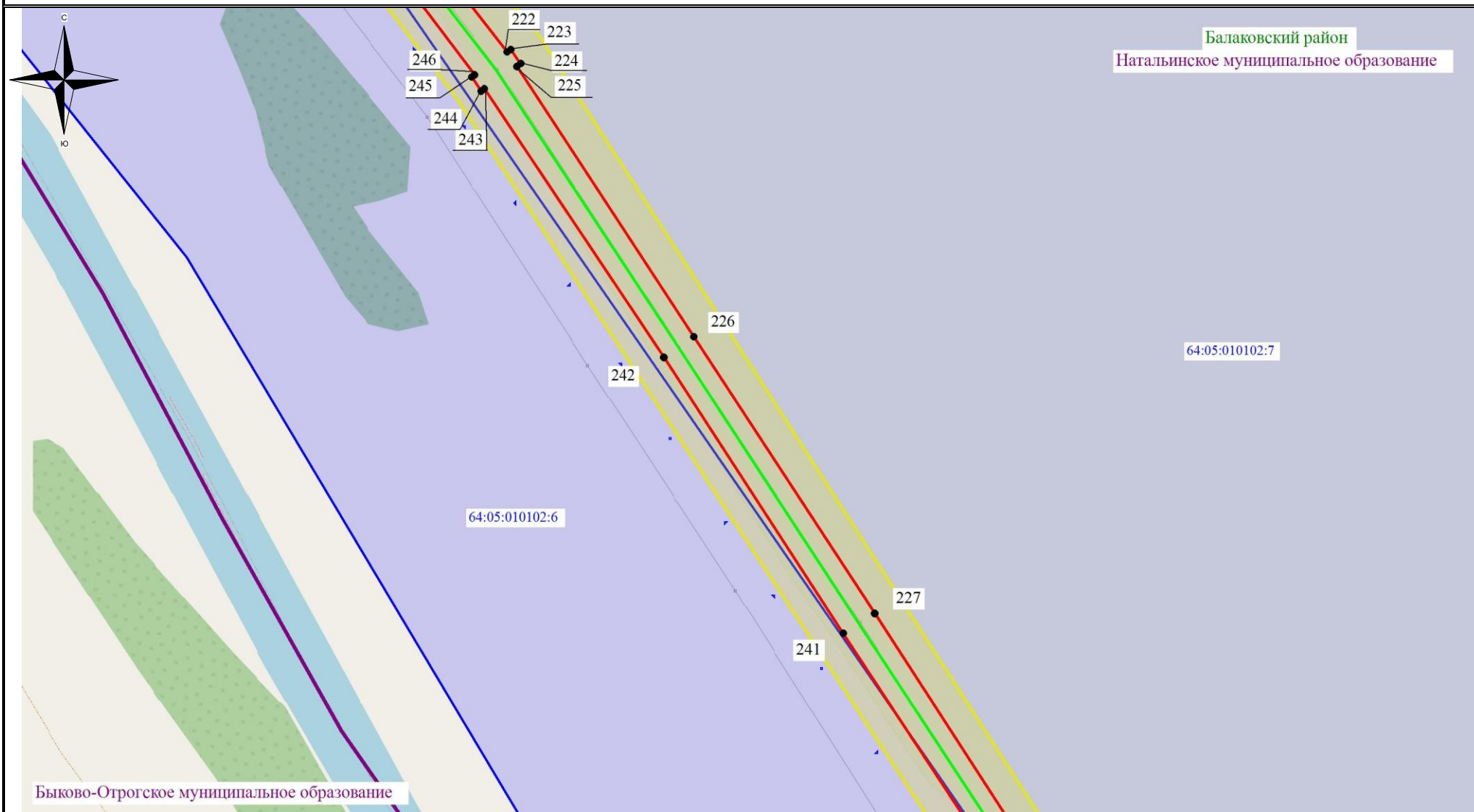
**Балаковский район** – обозначение муниципального района

**Натальинское муниципальное образование** – обозначение муниципального образования, населенного пункта

Масштаб 1:5000

Выноска №17

### Схема расположения границ публичного сервитута



#### Используемые условные знаки и обозначения:

- - обозначение границы земельного участка
- - обозначение линии электропередачи
- - обозначение границы муниципального района
- - обозначение границы муниципального образования, населенного пункта

- обозначение границы охранной зоны линии электропередачи
- 22 - обозначение характерной точки границы публичного сервитута
- - обозначение границы публичного сервитута

**64:05:000000:16965** – обозначение кадастрового номера земельного участка

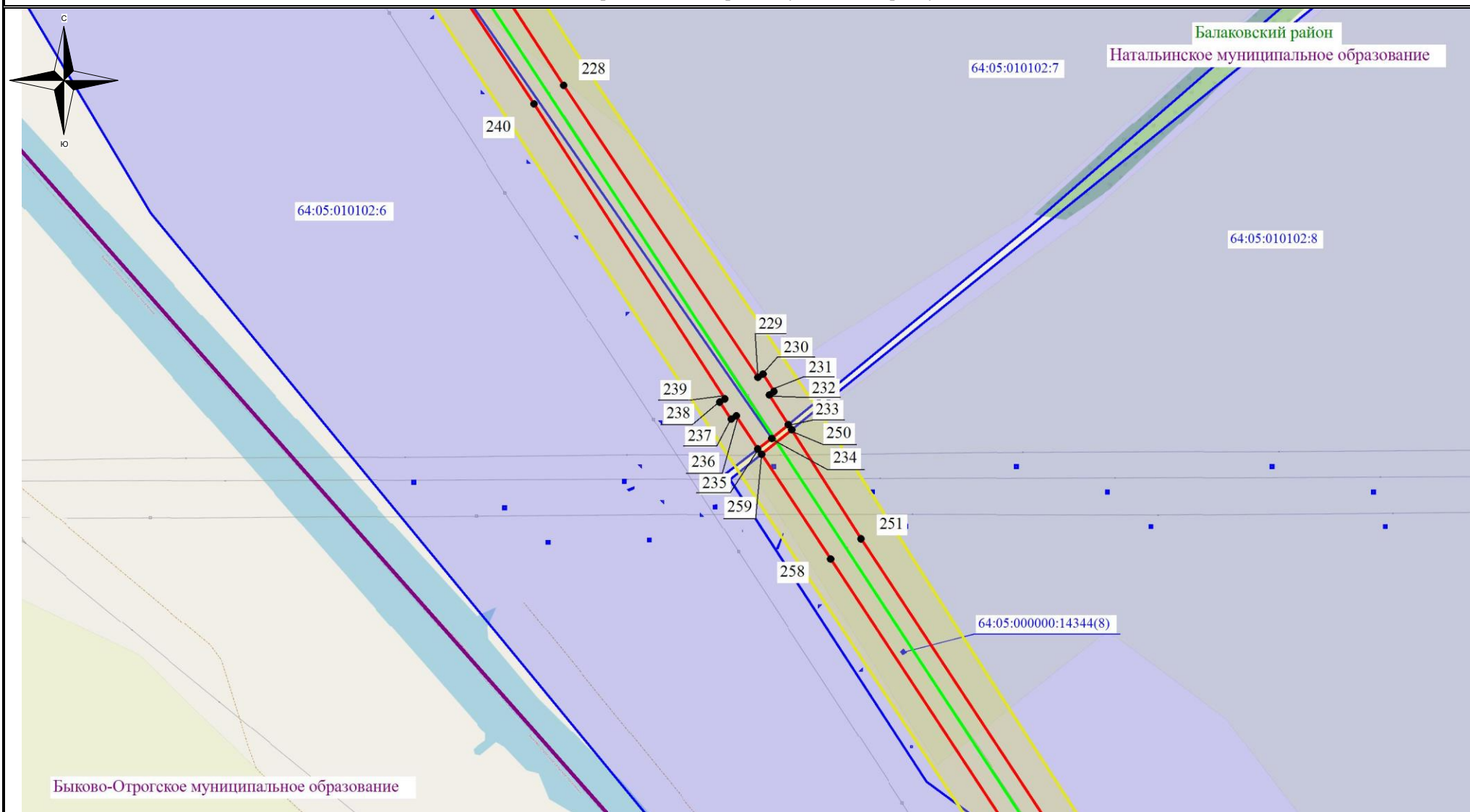
**Балаковский район** – обозначение муниципального района

**Натальинское муниципальное образование** – обозначение муниципального образования, населенного пункта

Масштаб 1:5000

Выноска №18

### Схема расположения границ публичного сервитута



#### Используемые условные знаки и обозначения:

- ▬ - обозначение границы земельного участка
- ▬ - обозначение линии электропередачи
- ▬ - обозначение границы муниципального района
- ▬ - обозначение границы муниципального образования, населенного пункта

- обозначение границы охранной зоны линии электропередачи
- 22 - обозначение характерной точки границы публичного сервитута
- ▬ - обозначение границы публичного сервитута

**64:05:000000:16965** – обозначение кадастрового номера земельного участка

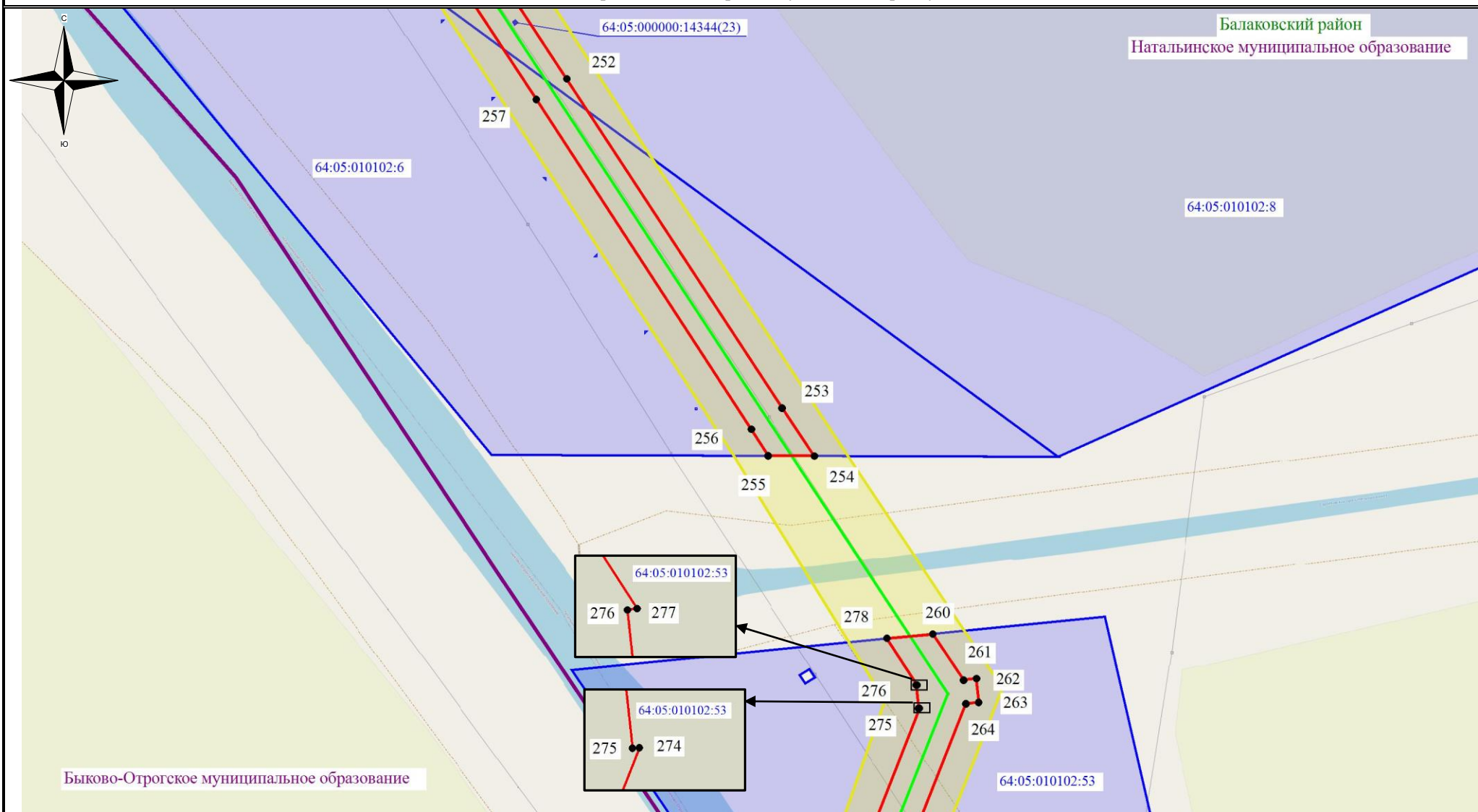
**Балаковский район** – обозначение муниципального района

**Натальинское муниципальное образование** – обозначение муниципального образования, населенного пункта

Масштаб 1:5000

Выноска №19

### Схема расположения границ публичного сервитута



#### Используемые условные знаки и обозначения:

- - обозначение границы земельного участка
- - обозначение линии электропередачи
- - обозначение границы муниципального района
- - обозначение границы муниципального образования, населенного пункта

- обозначение границы охранной зоны линии электропередачи
- 22 - обозначение характерной точки границы публичного сервитута
- - обозначение границы публичного сервитута

**64:05:000000:16965** – обозначение кадастрового номера земельного участка

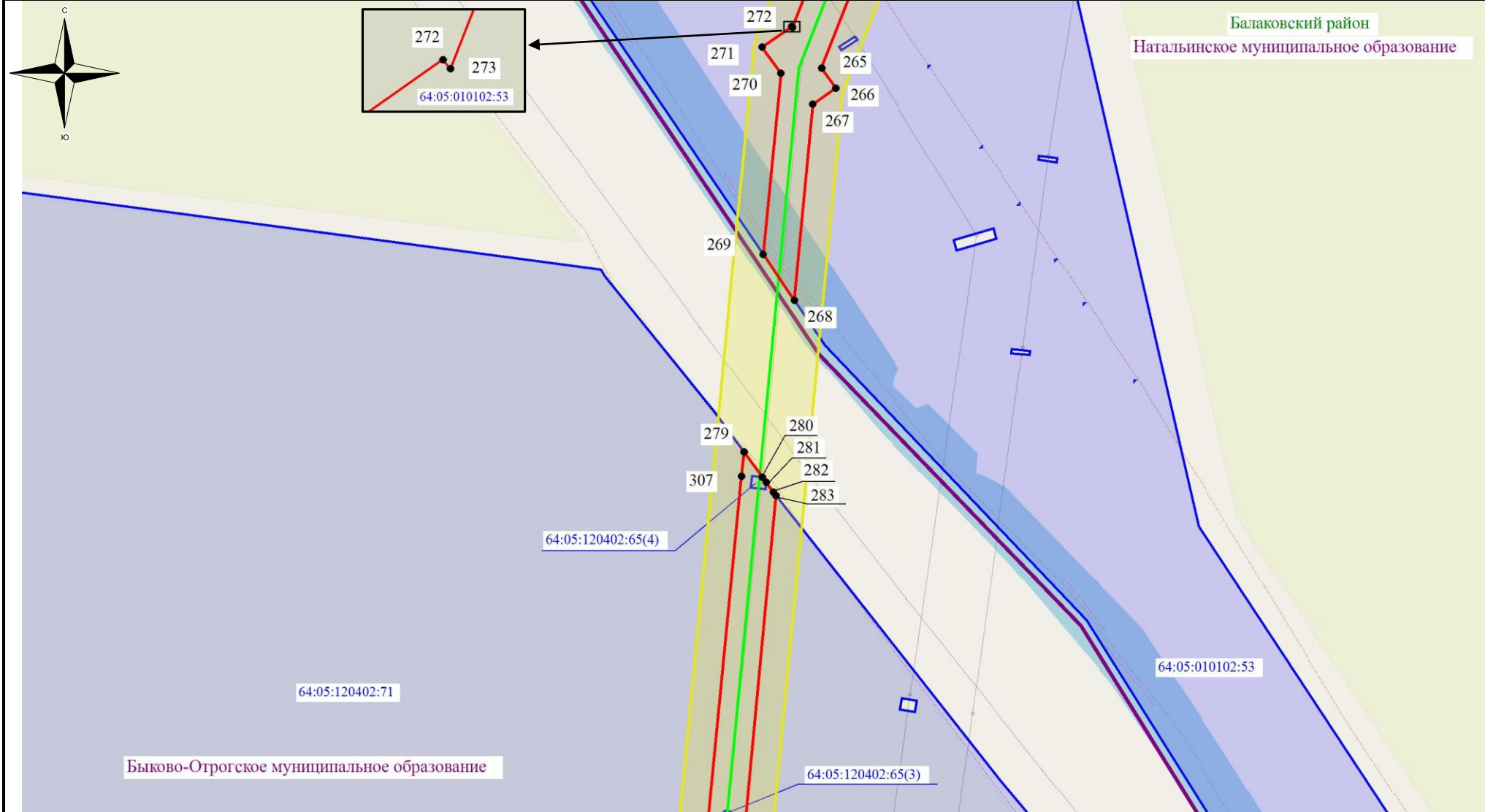
**Балаковский район** – обозначение муниципального района

**Натальинское муниципальное образование** – обозначение муниципального образования, населенного пункта

Масштаб 1:5000

Выноска №20

### Схема расположения границ публичного сервитута



#### Используемые условные знаки и обозначения:

- ▭ - обозначение границы земельного участка
- - обозначение линии электропередачи
- - обозначение границы муниципального района
- - обозначение границы муниципального образования, населенного пункта

- обозначение границы охранной зоны линии электропередачи
- 22 - обозначение характерной точки границы публичного сервитута
- - обозначение границы публичного сервитута

**64:05:000000:16965** – обозначение кадастрового номера земельного участка

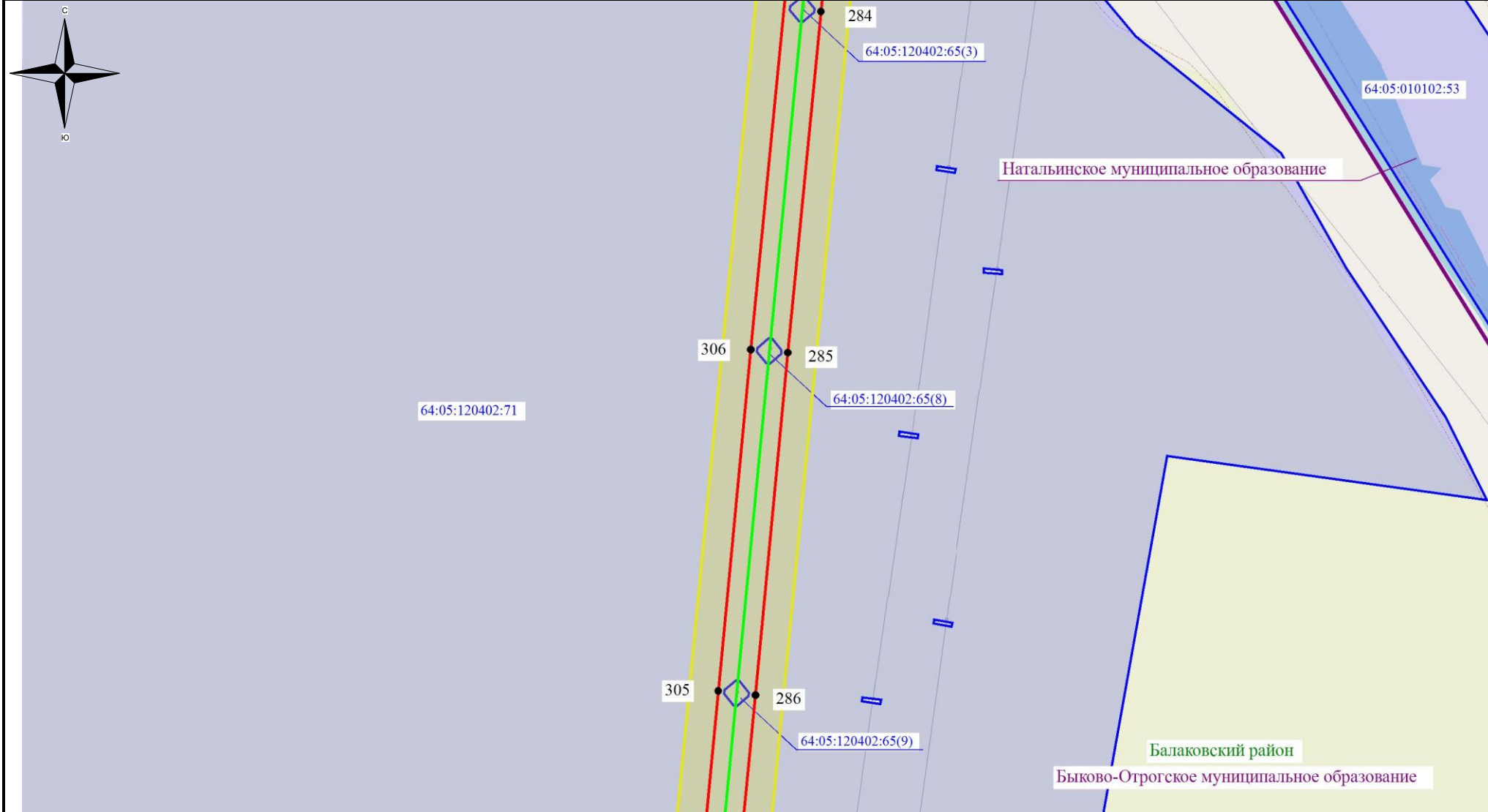
**Балаковский район** – обозначение муниципального района

**Натальинское муниципальное образование** – обозначение муниципального образования, населенного пункта





Масштаб 1:5000




Выноска №21

### Схема расположения границ публичного сервитута



**Используемые условные знаки и обозначения:**

-  - обозначение границы земельного участка
-  - обозначение линии электропередачи
-  - обозначение границы муниципального района
-  - обозначение границы муниципального образования, населенного пункта

-  - обозначение границы охранной зоны линии электропередачи
-  22 - обозначение характерной точки границы публичного сервитута
-  - обозначение границы публичного сервитута

**64:05:000000:16965** – обозначение кадастрового номера земельного участка

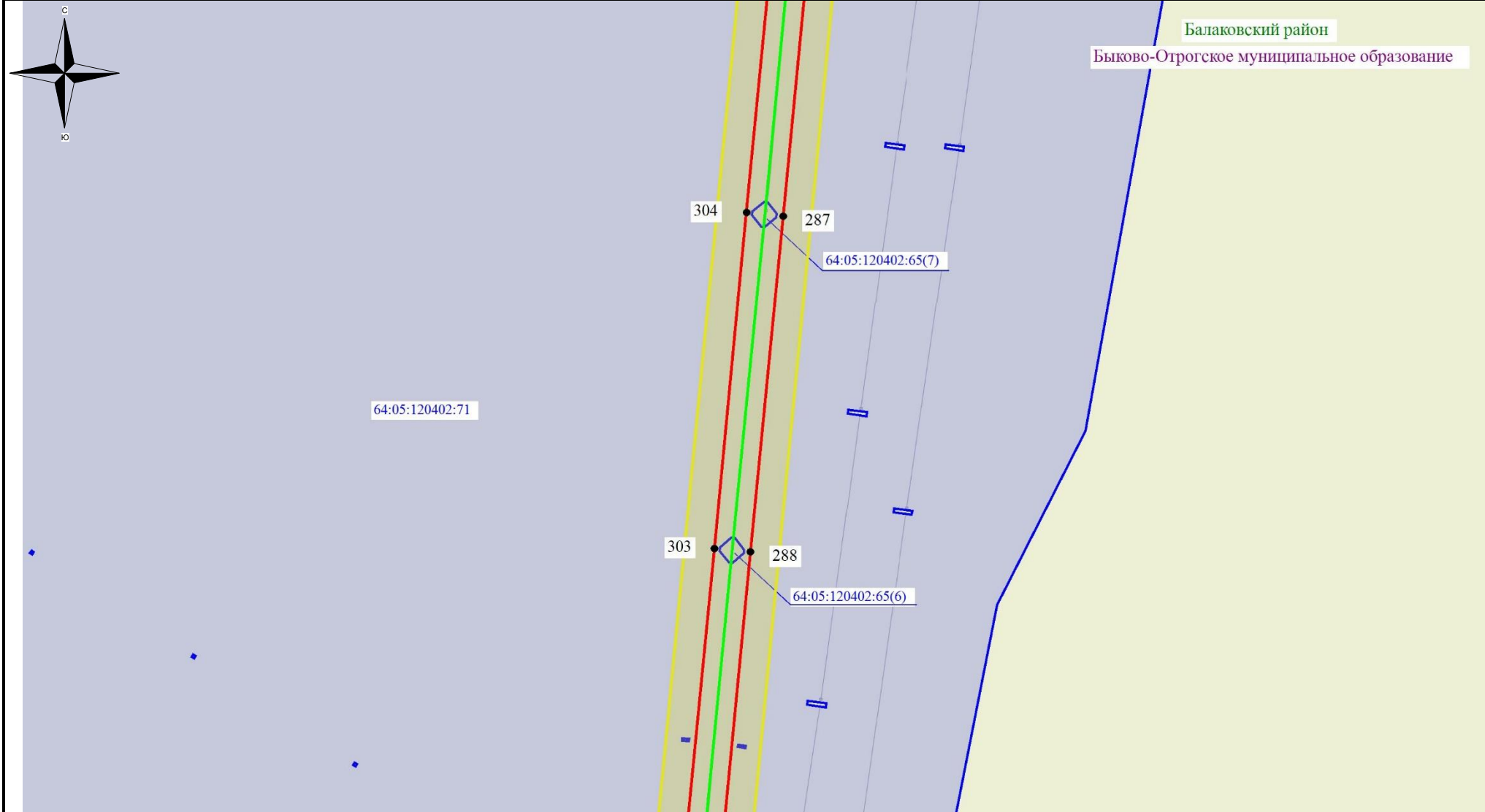
**Балаковский район** – обозначение муниципального района

**Натальинское муниципальное образование** – обозначение муниципального образования, населенного пункта

Масштаб 1:5000

Выноска №22

### Схема расположения границ публичного сервитута



#### Используемые условные знаки и обозначения:

- обозначение границы земельного участка
- обозначение линии электропередачи
- обозначение границы муниципального района
- обозначение границы муниципального образования, населенного пункта

- обозначение границы охранной зоны линии электропередачи
- обозначение характерной точки границы публичного сервитута
- обозначение границы публичного сервитута

64:05:000000:16965 – обозначение кадастрового номера земельного участка

Балаковский район – обозначение муниципального района

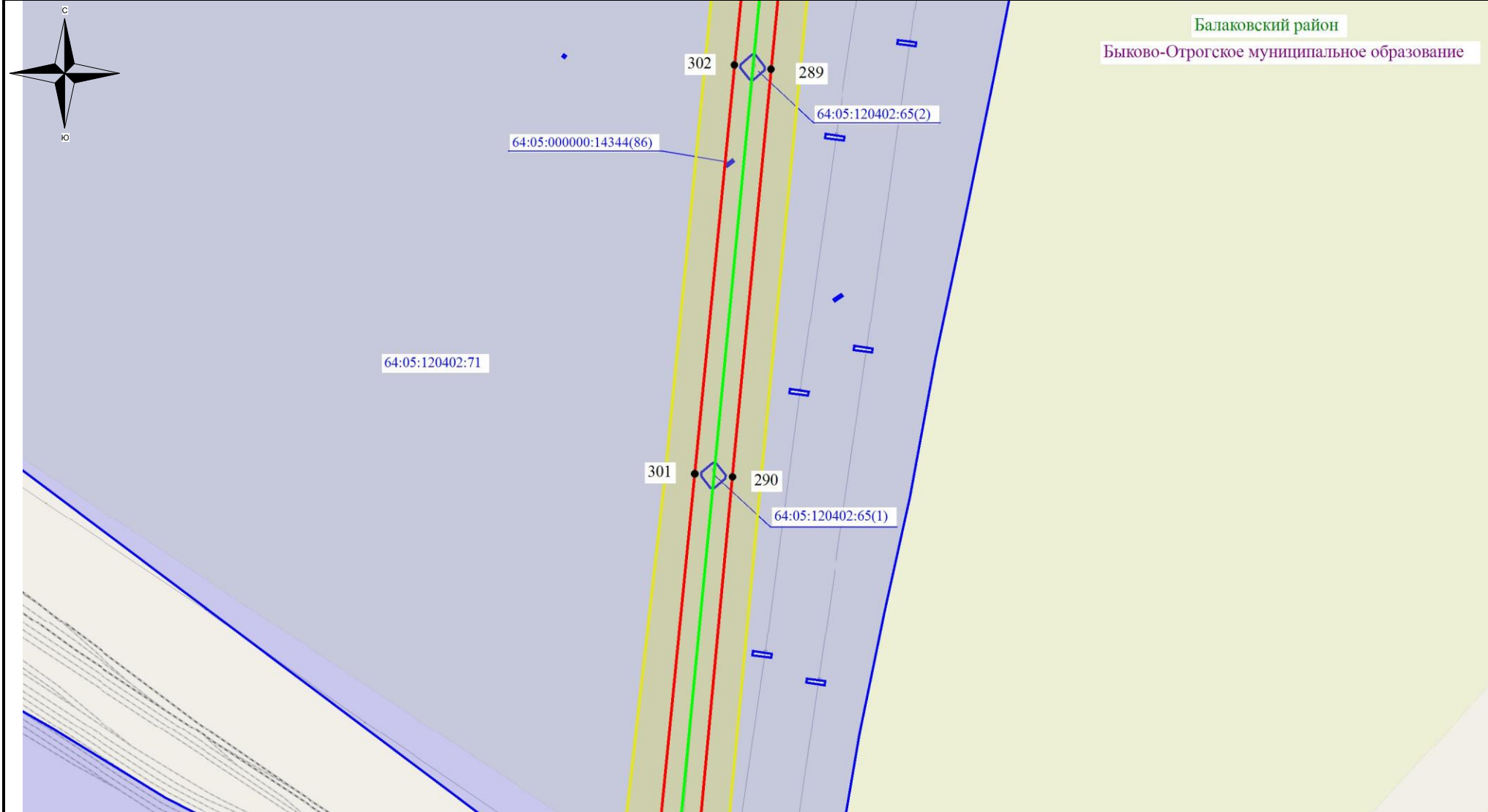
Натальинское муниципальное образование – обозначение муниципального образования, населенного пункта

Масштаб 1:5000





Выноска №23






### Схема расположения границ публичного сервитута



#### Используемые условные знаки и обозначения:

-  - обозначение границы земельного участка
-  - обозначение линии электропередачи
-  - обозначение границы муниципального района
-  - обозначение границы муниципального образования, населенного пункта

-  - обозначение границы охранной зоны линии электропередачи
-  22 - обозначение характерной точки границы публичного сервитута
-  - обозначение границы публичного сервитута

64:05:000000:16965 – обозначение кадастрового номера земельного участка

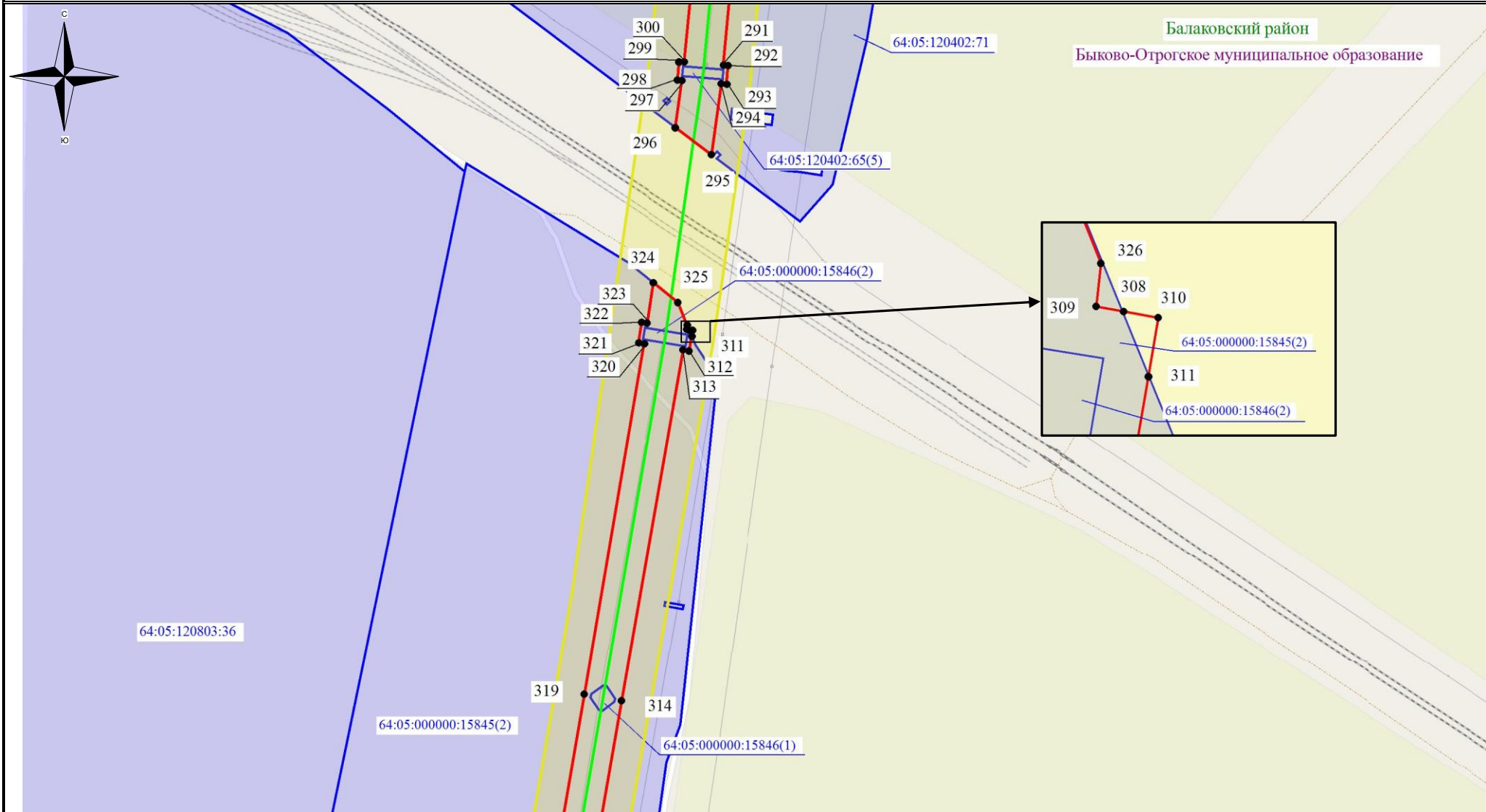
Балаковский район – обозначение муниципального района

Натальинское муниципальное образование – обозначение муниципального образования, населенного пункта

Масштаб 1:5000

Выноска №24

### Схема расположения границ публичного сервитута



#### Используемые условные знаки и обозначения:

- ▬ - обозначение границы земельного участка
- ▬ - обозначение линии электропередачи
- ▬ - обозначение границы муниципального района
- ▬ - обозначение границы муниципального образования, населенного пункта

- обозначение границы охранной зоны линии электропередачи
- 22 - обозначение характерной точки границы публичного сервитута
- ▬ - обозначение границы публичного сервитута

**64:05:000000:16965** – обозначение кадастрового номера земельного участка

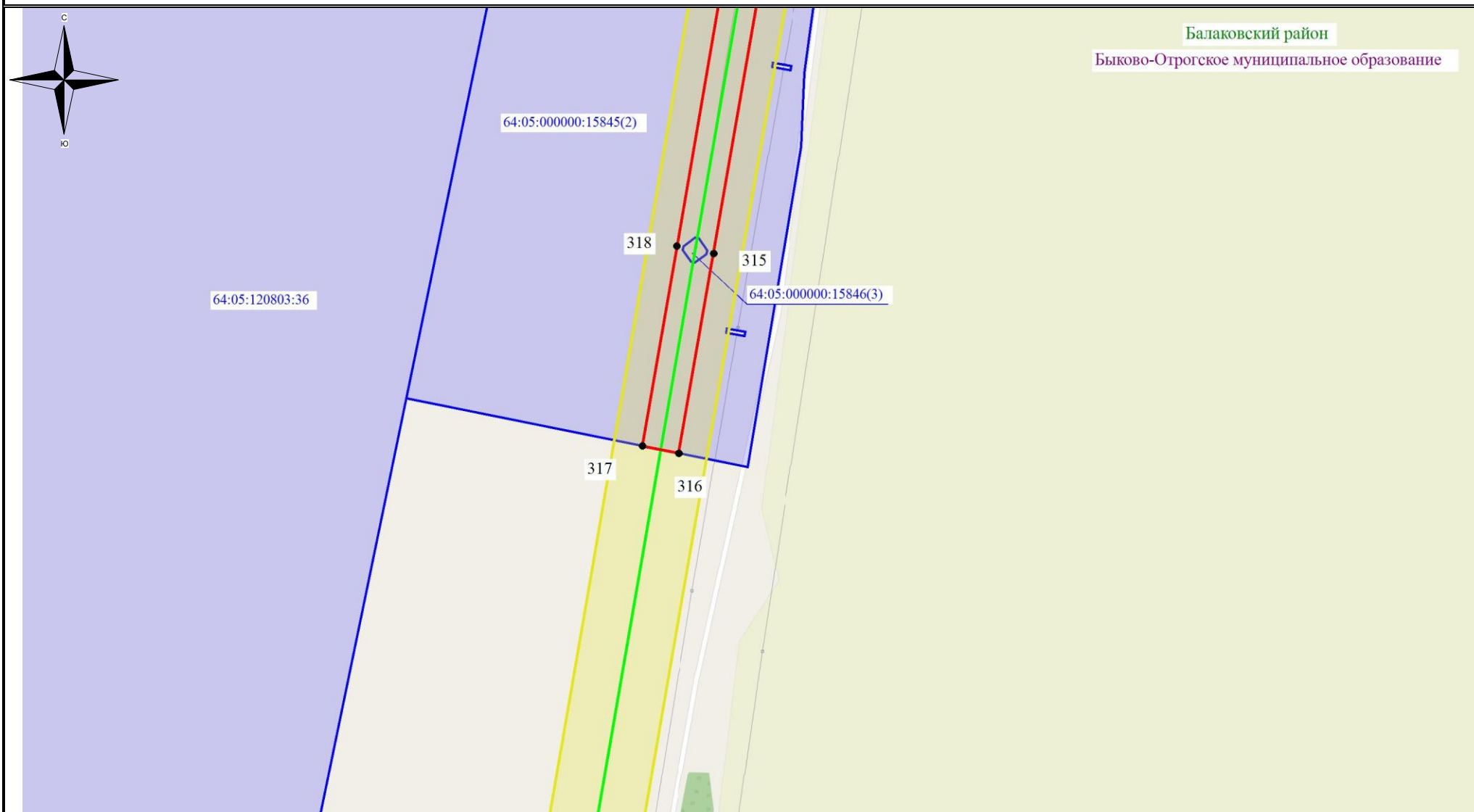
**Балаковский район** – обозначение муниципального района

**Натальинское муниципальное образование** – обозначение муниципального образования, населенного пункта





Масштаб 1:5000




Выноска №25

### Схема расположения границ публичного сервитута



#### Используемые условные знаки и обозначения:

-  - обозначение границы земельного участка
-  - обозначение линии электропередачи
-  - обозначение границы муниципального района
-  - обозначение границы муниципального образования, населенного пункта

-  - обозначение границы охранной зоны линии электропередачи
-  22 - обозначение характерной точки границы публичного сервитута
-  - обозначение границы публичного сервитута

64:05:000000:16965 – обозначение кадастрового номера земельного участка

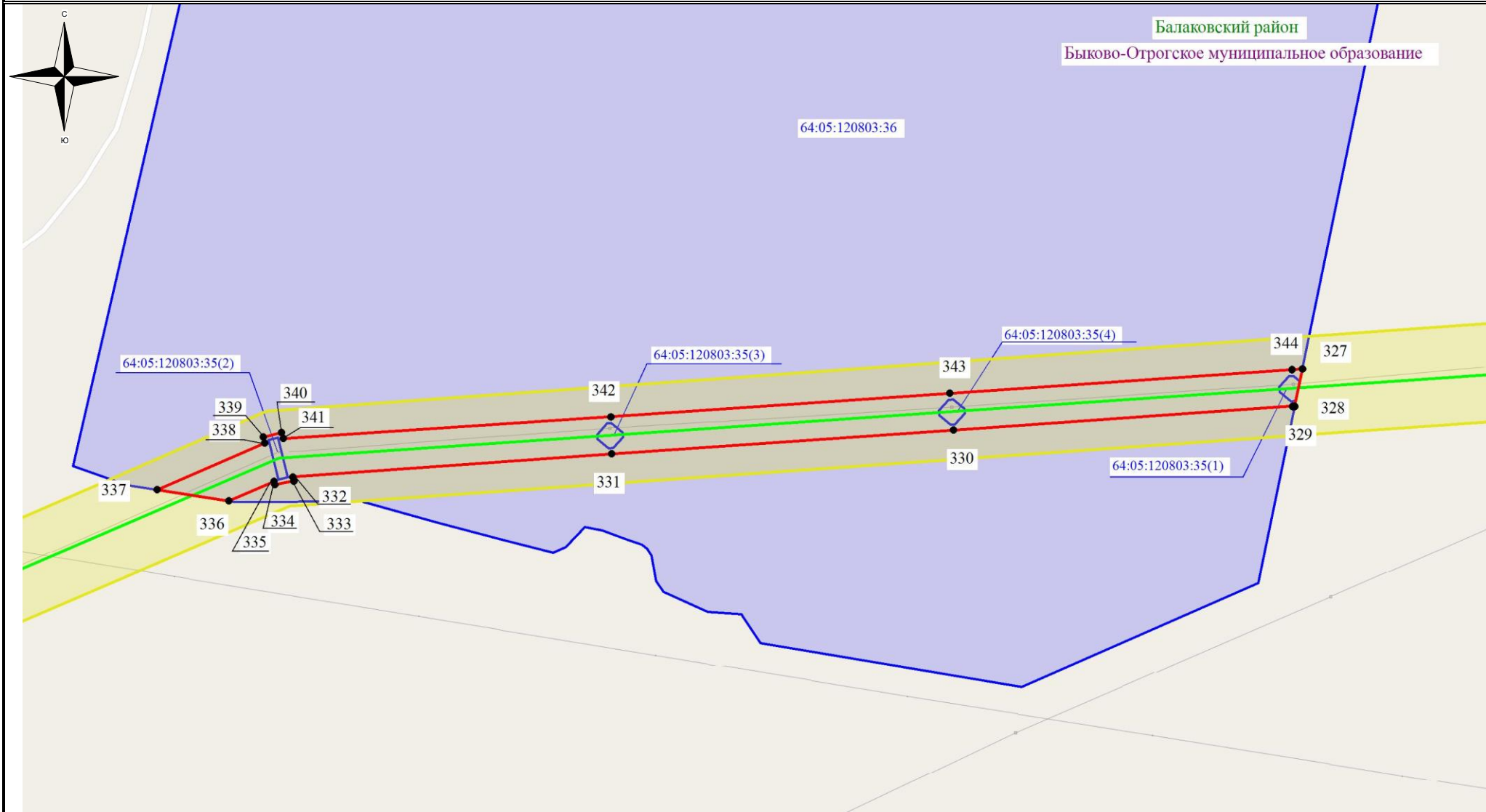
Балаковский район – обозначение муниципального района

Натальинское муниципальное образование – обозначение муниципального образования, населенного пункта

Масштаб 1:5000

Выноска №26

### Схема расположения границ публичного сервитута



**Используемые условные знаки и обозначения:**

- ▬ - обозначение границы земельного участка
- ▬ - обозначение линии электропередачи
- ▬ - обозначение границы муниципального района
- ▬ - обозначение границы муниципального образования, населенного пункта

- обозначение границы охранной зоны линии электропередачи
- 22 - обозначение характерной точки границы публичного сервитута
- ▬ - обозначение границы публичного сервитута

64:05:000000:16965 – обозначение кадастрового номера земельного участка

Балаковский район – обозначение муниципального района

Натальинское муниципальное образование – обозначение муниципального образования, населенного пункта





Масштаб 1:5000




Выноска №27

### Схема расположения границ публичного сервитута



#### Используемые условные знаки и обозначения:

-  - обозначение границы земельного участка
-  - обозначение линии электропередачи
-  - обозначение границы муниципального района
-  - обозначение границы муниципального образования, населенного пункта

-  - обозначение границы охранной зоны линии электропередачи
-  22 - обозначение характерной точки границы публичного сервитута
-  - обозначение границы публичного сервитута

64:05:000000:16965 – обозначение кадастрового номера земельного участка

Балаковский район – обозначение муниципального района

Натальинское муниципальное образование – обозначение муниципального образования, населенного пункта





Масштаб 1:5000




Выноска №28

### Схема расположения границ публичного сервитута



#### Используемые условные знаки и обозначения:

-  - обозначение границы земельного участка
-  - обозначение линии электропередачи
-  - обозначение границы муниципального района
-  - обозначение границы муниципального образования, населенного пункта

-  - обозначение границы охранной зоны линии электропередачи
-  22 - обозначение характерной точки границы публичного сервитута
-  - обозначение границы публичного сервитута

64:05:000000:16965 – обозначение кадастрового номера земельного участка

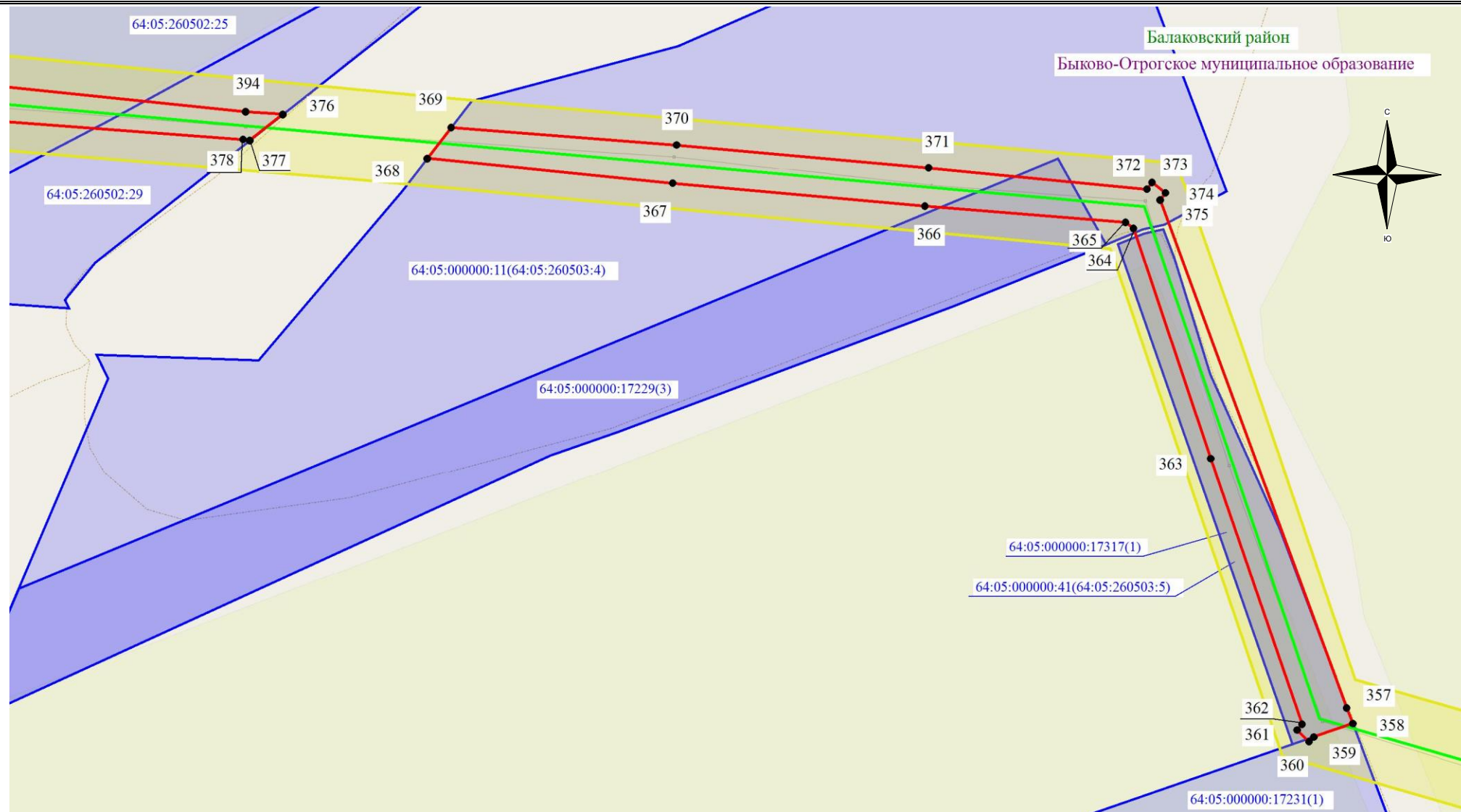
Балаковский район – обозначение муниципального района

Натальинское муниципальное образование – обозначение муниципального образования, населенного пункта

Масштаб 1:5000

Выноска №29

### Схема расположения границ публичного сервитута



#### Используемые условные знаки и обозначения:

- ▬ - обозначение границы земельного участка
- ▬ - обозначение линии электропередачи
- ▬ - обозначение границы муниципального района
- ▬ - обозначение границы муниципального образования, населенного пункта

- обозначение границы охранной зоны линии электропередачи
- 22 - обозначение характерной точки границы публичного сервитута
- ▬ - обозначение границы публичного сервитута

64:05:000000:16965 – обозначение кадастрового номера земельного участка

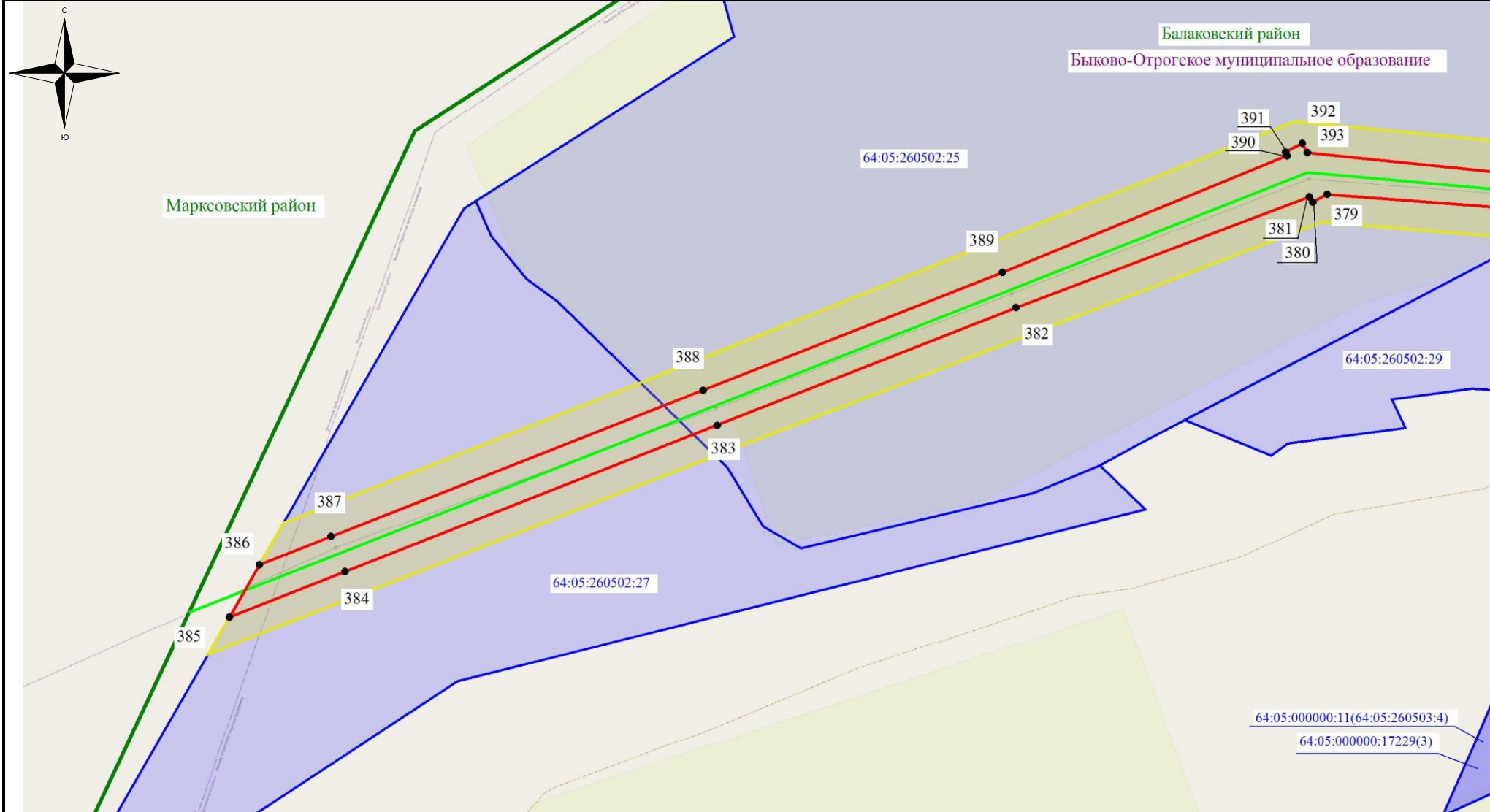
Балаковский район – обозначение муниципального района

Натальинское муниципальное образование – обозначение муниципального образования, населенного пункта

Масштаб 1:5000

Выписка №30

### Схема расположения границ публичного сервитута



#### Используемые условные знаки и обозначения:

- ▬ - обозначение границы земельного участка
- ▬ - обозначение линии электропередачи
- ▬ - обозначение границы муниципального района
- ▬ - обозначение границы муниципального образования, населенного пункта

- обозначение границы охранной зоны линии электропередачи
- 22 - обозначение характерной точки границы публичного сервитута
- ▬ - обозначение границы публичного сервитута

**64:05:000000:16965** – обозначение кадастрового номера земельного участка

**Балаковский район** – обозначение муниципального района

**Натальинское муниципальное образование** – обозначение муниципального образования, населенного пункта

Масштаб 1:5000

Выписка №31



**ОПИСАНИЕ МЕСТОПОЛОЖЕНИЯ ГРАНИЦ**  
**публичного сервитута ВЛ 500 кВ Балаковская АЭС - Курдюм**  
(наименование объекта, местоположение границ которого описано)

---

---

**Раздел 1**

**Сведения об объекте**

<b>Сведения об объекте</b>		
№ п/п	Характеристики объекта	Описание характеристик
1	2	3
1	Местоположение объекта	Саратовская область, Марковский, Воскресенский, Саратовский, Татищевский районы
2	Площадь объекта +/- величина погрешности определения площади (P +/- Дельта P)	781344 кв.м±890 кв.м
3	Иные характеристики объекта	Публичный сервитут на основании существования инженерного сооружения: <b>ВЛ 500 кВ Балаковская АЭС - Курдюм</b> сроком действия 49 лет в интересах Публичного акционерного общества "Федеральная сетевая компания Единой энергетической системы"

**Местоположение публичного сервитута: Саратовская область, Марковский, Воскресенский, Саратовский, Татищевский районы**

**Система координат** МСК-64 зона 2

**Метод определения координат** Аналитический

Обозначение характерных точек границ публичного сервитута	Координаты, м		
	X	Y	Средняя квадратическая погрешность положения характерных точек (Mt), м
1	2	3	4
1	531285.00	2396678.35	0.10
2	531239.28	2396659.15	0.10
3	531159.54	2396478.32	0.10
4	531011.30	2396142.67	0.10
5	530863.86	2395809.20	0.10
6	530715.78	2395474.28	0.10
7	530568.81	2395141.75	0.10
8	530473.86	2394924.38	0.10
9	530466.25	2394923.40	0.10
10	530468.09	2394908.24	0.10
11	530476.51	2394909.25	0.10
12	530702.52	2394669.73	0.10
13	530913.91	2394449.82	0.10
14	531022.94	2394334.46	0.10
15	531045.66	2394359.48	0.10
16	530936.99	2394473.27	0.10
17	530726.89	2394693.60	0.10
18	530510.85	2394917.55	0.10
19	530509.72	2394926.11	0.10
20	530599.72	2395127.41	0.10
21	530747.19	2395460.60	0.10
22	530894.77	2395794.62	0.10
23	531042.60	2396128.93	0.10
24	531190.88	2396464.79	0.10
1	531285.00	2396678.35	0.10
25	531068.34	2394335.74	0.10
26	531045.54	2394310.56	0.10
27	531084.40	2394269.44	0.10
28	531300.91	2394042.39	0.10
29	531357.88	2393982.69	0.10
30	531374.94	2394014.52	0.10
31	531325.52	2394066.46	0.10
32	531109.53	2394292.61	0.10
25	531068.34	2394335.74	0.10
33	531395.90	2393992.49	0.10
34	531378.91	2393960.64	0.10
35	531496.13	2393837.80	0.10
36	531725.74	2393597.25	0.10
37	531970.69	2393340.58	0.10
38	532149.79	2393154.53	0.10
39	532152.32	2393144.29	0.10
40	532108.86	2393004.71	0.10
41	532016.69	2392678.95	0.10
42	531902.34	2392296.01	0.10
43	531796.87	2391946.69	0.10
44	531686.11	2391594.22	0.10
45	531578.22	2391234.23	0.10
46	531472.07	2390879.83	0.10
47	531365.38	2390523.47	0.10
48	531258.97	2390169.24	0.10
49	531257.39	2390163.96	0.10
50	531287.04	2390143.66	0.10
51	531291.56	2390158.77	0.10
52	531398.11	2390513.45	0.10
53	531504.82	2390869.95	0.10
54	531610.89	2391224.35	0.10

<b>1</b>	<b>2</b>	<b>3</b>	<b>4</b>
55	531718.47	2391584.08	0.10
56	531819.84	2391939.94	0.10
57	531925.06	2392288.91	0.10
58	532039.76	2392672.36	0.10
59	532141.75	2392995.26	0.10
60	532187.69	2393150.01	0.10
61	532195.08	2393151.75	0.10
62	532191.82	2393166.84	0.10
63	532184.16	2393165.03	0.10
64	531995.75	2393364.16	0.10
65	531750.47	2393620.91	0.10
66	531520.65	2393861.36	0.10
33	531395.90	2393992.49	0.10
67	530237.41	2386644.27	0.10
68	530208.54	2386667.26	0.10
69	530198.21	2386632.89	0.10
70	530116.59	2386360.77	0.10
71	530034.21	2386086.91	0.10
72	529952.46	2385814.56	0.10
73	529872.93	2385550.24	0.10
74	529809.61	2385340.82	0.10
75	529836.69	2385311.77	0.10
76	529905.79	2385539.93	0.10
77	529985.11	2385804.80	0.10
78	530067.06	2386077.20	0.10
79	530149.41	2386350.92	0.10
80	530231.12	2386623.31	0.10
67	530237.41	2386644.27	0.10
81	529216.62	2383245.92	0.10
82	529183.39	2383255.99	0.10
83	529179.18	2383241.91	0.10
84	529156.78	2383167.33	0.10
85	529088.01	2382938.33	0.10
86	528995.58	2382631.25	0.10
87	528980.32	2382580.58	0.10
88	529006.83	2382549.42	0.10
89	529028.50	2382621.38	0.10
90	529120.99	2382928.54	0.10
91	529183.00	2383134.39	0.10
92	529212.23	2383231.45	0.10
81	529216.62	2383245.92	0.10
93	528937.04	2382317.68	0.10
94	528910.38	2382348.29	0.10
95	528903.35	2382324.95	0.10
96	528812.24	2382022.19	0.10
97	528719.16	2381714.03	0.10
98	528628.61	2381413.15	0.10
99	528570.88	2381221.74	0.10
100	528621.07	2381268.37	0.10
101	528661.82	2381403.64	0.10
102	528752.20	2381704.12	0.10
103	528845.04	2382012.18	0.10
104	528936.34	2382315.33	0.10
93	528937.04	2382317.68	0.10
105	528311.49	2380238.89	0.10
106	528284.20	2380268.41	0.10
107	528260.51	2380189.70	0.10
108	528205.85	2380008.35	0.10
109	528205.05	2380008.86	0.10
110	528196.05	2379996.13	0.10
111	528197.48	2379995.23	0.10
112	528012.18	2379832.17	0.10
113	527807.44	2379651.48	0.10
114	527607.73	2379475.55	0.10

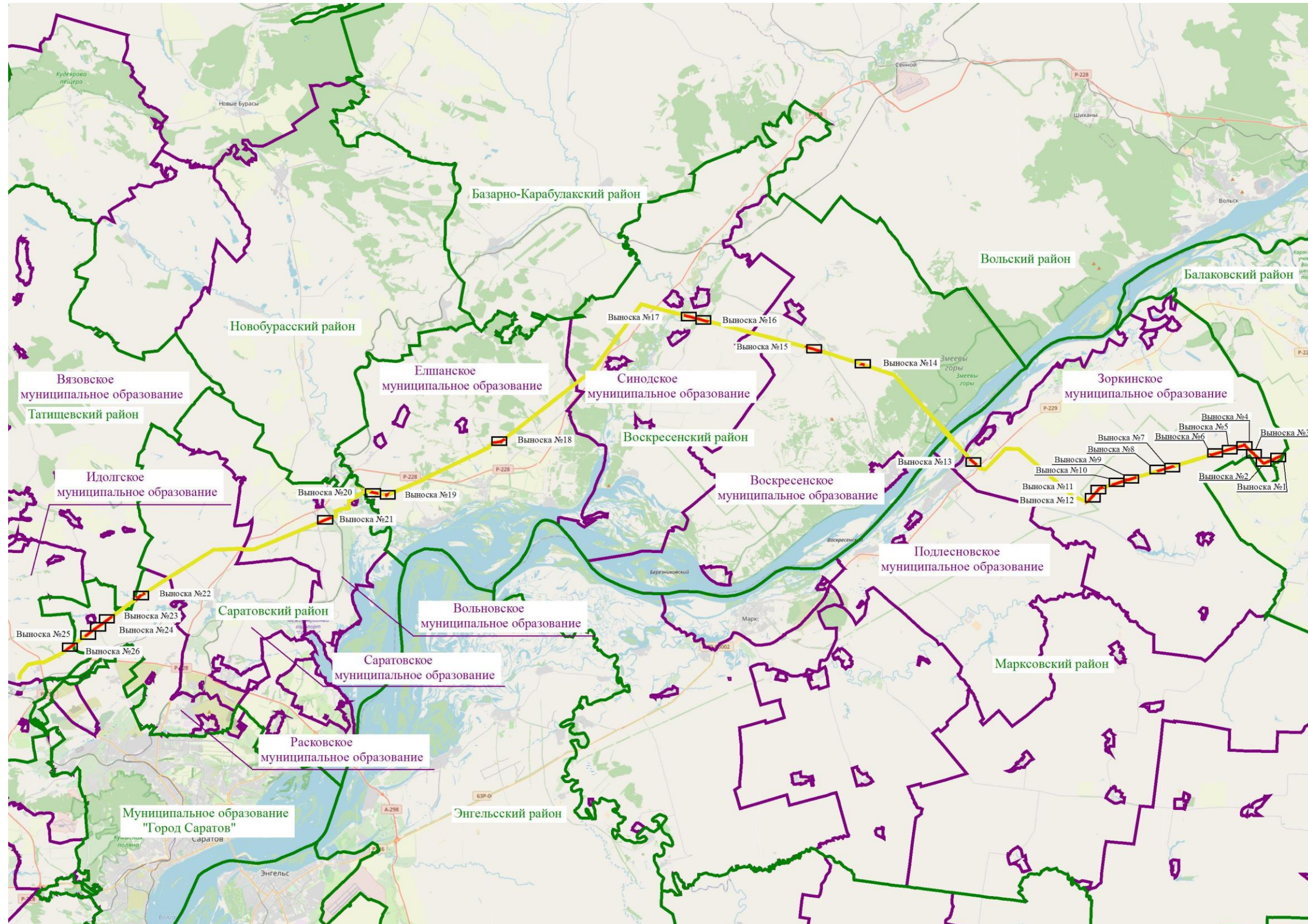
<b>1</b>	<b>2</b>	<b>3</b>	<b>4</b>
115	527401.24	2379293.40	0.10
116	527193.94	2379110.44	0.10
117	527107.62	2379033.51	0.10
118	527130.14	2379009.65	0.10
119	527216.47	2379084.80	0.10
120	527424.15	2379267.81	0.10
121	527630.49	2379449.72	0.10
122	527830.22	2379625.62	0.10
123	528034.88	2379806.07	0.10
124	528228.23	2379975.83	0.10
125	528233.41	2379972.56	0.10
126	528241.22	2379985.73	0.10
127	528236.48	2379988.76	0.10
128	528293.72	2380179.62	0.10
105	528311.49	2380238.89	0.10
129	530441.86	2368769.99	0.10
130	530418.93	2368743.40	0.10
131	530653.11	2368480.13	0.10
132	530818.77	2368292.49	0.10
133	530843.67	2368317.88	0.10
134	530679.15	2368503.21	0.10
129	530441.86	2368769.99	0.10
135	539488.26	2358546.15	0.10
136	539479.10	2358547.95	0.10
137	539444.41	2358567.73	0.10
138	539471.90	2358485.07	0.10
139	539500.30	2358398.72	0.10
140	539529.30	2358421.91	0.10
141	539504.94	2358496.00	0.10
135	539488.26	2358546.15	0.10
142	540717.42	2354681.86	0.10
143	540687.05	2354660.76	0.10
144	540710.30	2354574.45	0.10
145	540785.65	2354294.35	0.10
146	540861.15	2354014.05	0.10
147	540936.36	2353734.19	0.10
148	541007.62	2353468.07	0.10
149	541033.54	2353455.64	0.10
150	541047.70	2353452.99	0.10
151	541044.65	2353464.32	0.10
152	540970.00	2353743.11	0.10
153	540894.77	2354023.04	0.10
154	540819.28	2354303.29	0.10
155	540743.93	2354583.44	0.10
142	540717.42	2354681.86	0.10
156	543429.15	2344381.38	0.10
157	543426.28	2344379.48	0.10
158	543398.95	2344361.43	0.10
159	543397.86	2344360.71	0.10
160	543425.12	2344254.04	0.10
161	543429.68	2344246.43	0.10
162	543429.10	2344238.47	0.10
163	543431.92	2344227.43	0.10
164	543519.75	2343889.74	0.10
165	543608.70	2343545.44	0.10
166	543701.04	2343186.59	0.10
167	543776.29	2342895.38	0.10
168	543868.13	2342538.02	0.10
169	543922.02	2342327.22	0.10
170	543928.55	2342327.15	0.10
171	543958.04	2342326.83	0.10
172	543901.83	2342546.72	0.10
173	543809.96	2342904.15	0.10
174	543734.73	2343195.30	0.10

<b>1</b>	<b>2</b>	<b>3</b>	<b>4</b>
175	543642.40	2343554.11	0.10
176	543553.45	2343898.45	0.10
177	543466.69	2344236.52	0.10
156	543429.15	2344381.38	0.10
178	532687.31	2325898.62	0.10
179	532659.84	2325919.98	0.10
180	532650.54	2325908.03	0.10
181	532502.29	2325718.33	0.10
182	532498.37	2325720.84	0.10
183	532489.62	2325707.42	0.10
184	532495.48	2325703.68	0.10
185	532455.08	2325487.53	0.10
186	532411.21	2325252.33	0.10
187	532365.94	2325007.32	0.10
188	532363.11	2324992.17	0.10
189	532397.28	2324985.73	0.10
190	532400.12	2325000.76	0.10
191	532445.38	2325245.78	0.10
192	532489.29	2325481.17	0.10
193	532526.35	2325683.98	0.10
194	532526.70	2325683.76	0.10
195	532535.30	2325697.22	0.10
196	532532.56	2325698.97	0.10
197	532677.99	2325886.64	0.10
178	532687.31	2325898.62	0.10
198	527682.31	2315348.99	0.10
199	527633.71	2315323.89	0.10
200	527620.31	2315291.21	0.10
201	527614.47	2315291.76	0.10
202	527612.99	2315276.40	0.10
203	527618.71	2315275.86	0.10
204	527635.67	2315183.25	0.10
205	527667.81	2315200.42	0.10
206	527654.93	2315272.41	0.10
207	527656.32	2315272.28	0.10
208	527657.80	2315287.64	0.10
209	527656.67	2315287.74	0.10
198	527682.31	2315348.99	0.10
210	527810.51	2314414.32	0.10
211	527778.90	2314398.17	0.10
212	527796.36	2314303.40	0.10
213	527861.43	2313949.21	0.10
214	527869.91	2313902.75	0.10
215	527895.42	2313952.31	0.10
216	527894.87	2313955.33	0.10
217	527829.78	2314309.62	0.10
210	527810.51	2314414.32	0.10
218	525576.24	2310138.54	0.10
219	525573.32	2310140.88	0.10
220	525562.66	2310149.41	0.10
221	525540.79	2310166.92	0.10
222	525539.50	2310161.72	0.10
223	525535.14	2310163.14	0.10
224	525529.21	2310145.32	0.10
225	525533.66	2310143.85	0.10
226	525435.01	2309903.00	0.10
227	525331.48	2309653.92	0.10
228	525228.43	2309404.39	0.10
229	525155.31	2309228.32	0.10
230	525163.08	2309204.59	0.10
231	525258.16	2309387.34	0.10
232	525259.81	2309391.31	0.10
233	525362.90	2309640.90	0.10
234	525466.47	2309890.10	0.10





<b>1</b>	<b>2</b>	<b>3</b>	<b>4</b>
235	525567.89	2310132.53	0.10
236	525573.70	2310130.60	0.10
218	525576.24	2310138.54	0.10
237	518685.67	2293213.44	0.10
238	518670.75	2293253.08	0.10
239	518622.20	2293177.55	0.10
240	518615.09	2293166.57	0.10
241	518673.83	2293195.00	0.10
237	518685.67	2293213.44	0.10
242	518496.71	2292917.41	0.10
243	518471.65	2292944.65	0.10
244	518444.62	2292902.81	0.10
245	518399.64	2292840.98	0.10
246	518452.88	2292866.74	0.10
247	518468.40	2292874.26	0.10
248	518474.37	2292882.37	0.10
242	518496.71	2292917.41	0.10
249	518336.03	2292694.59	0.10
250	518334.46	2292698.77	0.10
251	518321.40	2292733.46	0.10
252	518286.85	2292685.96	0.10
253	518271.10	2292664.33	0.10
254	518300.65	2292646.60	0.10
255	518314.51	2292665.40	0.10
249	518336.03	2292694.59	0.10
256	516549.47	2290249.06	0.10
257	516539.15	2290254.89	0.10
258	516520.07	2290265.66	0.10
259	516478.27	2290208.06	0.10
260	516292.50	2289953.68	0.10
261	516110.14	2289703.91	0.10
262	515921.58	2289445.49	0.10
263	515733.17	2289187.15	0.10
264	515666.30	2289095.68	0.10
265	515686.26	2289088.71	0.10
266	515699.84	2289083.97	0.10
267	515760.61	2289167.06	0.10
268	515949.05	2289425.46	0.10
269	516137.50	2289684.14	0.10
270	516320.06	2289933.78	0.10
271	516505.05	2290188.10	0.10
256	516549.47	2290249.06	0.10
272	515650.97	2289032.46	0.10
273	515626.46	2289041.23	0.10
274	515562.77	2288954.11	0.10
275	515390.99	2288721.19	0.10
276	515250.29	2288526.77	0.10
277	515087.08	2288304.40	0.10
278	514925.59	2288083.02	0.10
279	514821.65	2287940.63	0.10
280	514841.97	2287934.43	0.10
281	514856.10	2287930.12	0.10
282	514953.04	2288062.95	0.10
283	515114.38	2288284.41	0.10
284	515277.60	2288506.53	0.10
285	515420.13	2288699.84	0.10
286	515590.22	2288934.06	0.10
287	515638.04	2288999.46	0.10
272	515650.97	2289032.46	0.10
288	514095.34	2286888.55	0.10
289	514056.69	2286886.53	0.10
290	514051.47	2286886.03	0.10

<b>1</b>	<b>2</b>	<b>3</b>	<b>4</b>
291	513987.27	2286797.93	0.10
292	513816.50	2286563.55	0.10
293	513670.42	2286363.30	0.10
294	513529.65	2286170.91	0.10
295	513523.46	2286147.85	0.10
296	513519.18	2286131.87	0.10
297	513514.01	2286112.62	0.10
298	513505.26	2286080.02	0.10
299	513528.52	2286111.77	0.10
300	513697.86	2286343.24	0.10
301	513843.97	2286543.51	0.10
302	514014.80	2286777.99	0.10
288	514095.34	2286888.55	0.10

Схема расположения границ публичного сервитута



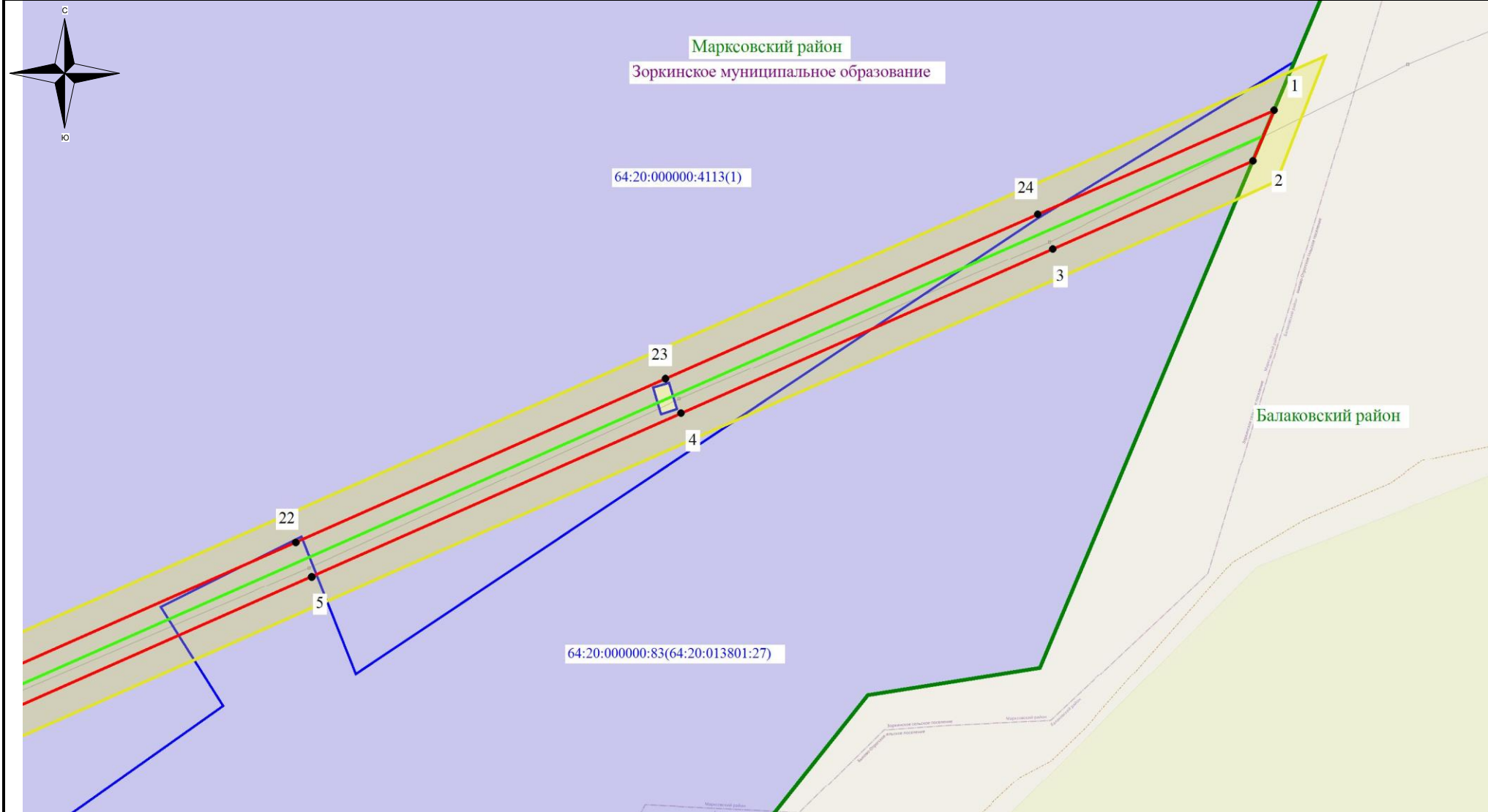
Используемые условные знаки и обозначения:

-  - обозначение границы публичного сервитута
-  - обозначение границы охранной зоны линии электропередачи
-  - обозначение границы муниципального района
-  - обозначение границы муниципального образования, населенного пункта

М 1:400000



### Схема расположения границ публичного сервитута



**Используемые условные знаки и обозначения:**

- ▬ - обозначение границы земельного участка
- ▬ - обозначение линии электропередачи
- ▬ - обозначение границы муниципального района
- ▬ - обозначение границы муниципального образования, населенного пункта

- обозначение границы охранной зоны линии электропередачи
- 22 - обозначение характерной точки границы публичного сервитута
- ▬ - обозначение границы публичного сервитута

**64:20:000000:4113(1)** – обозначение кадастрового номера земельного участка

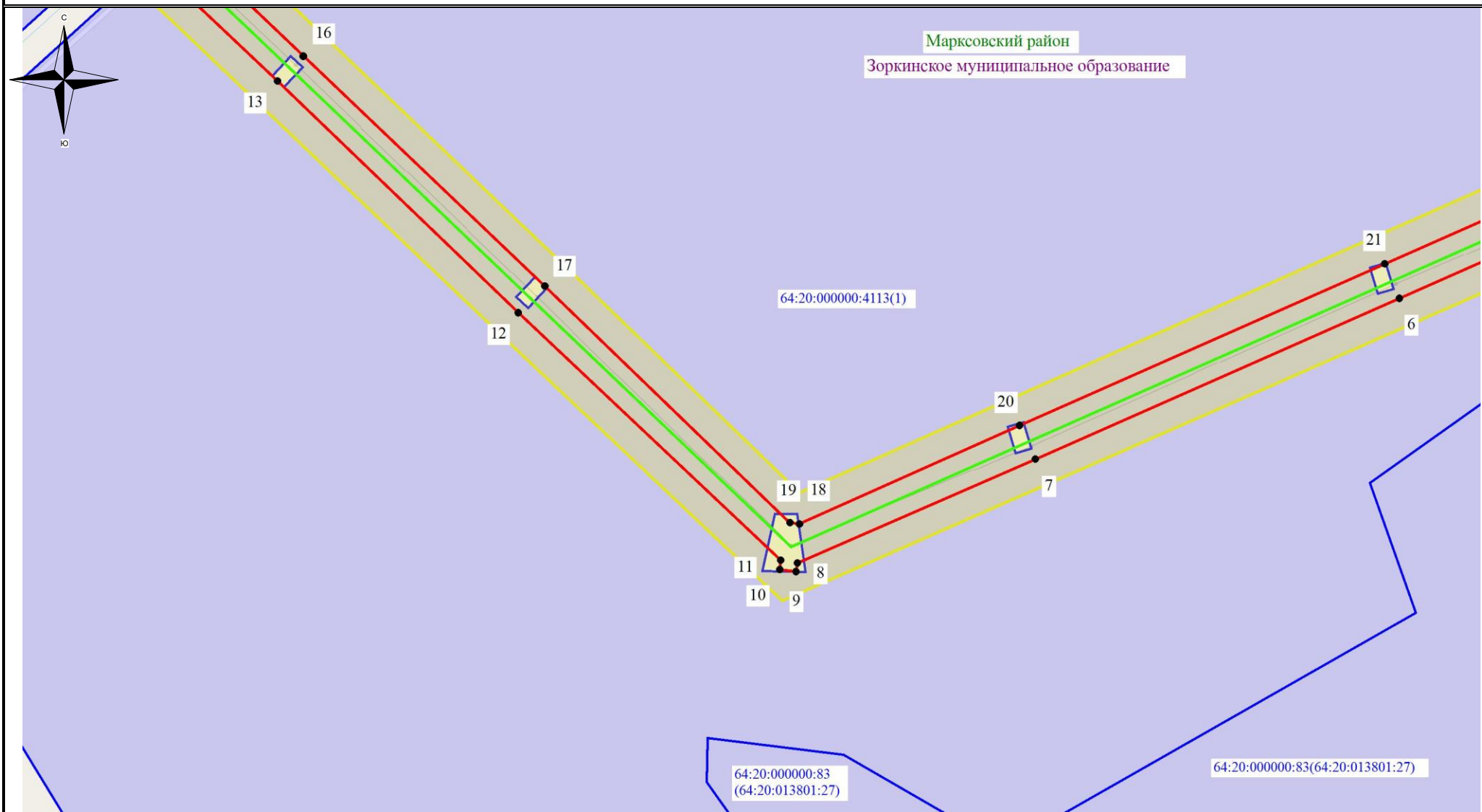
**Марковский район** – обозначение муниципального района

**Зоркинское муниципальное образование** – обозначение муниципального образования, населенного пункта

Масштаб 1:5000

Выноска №1

### Схема расположения границ публичного сервитута



**Используемые условные знаки и обозначения:**

- ▭ - обозначение границы земельного участка
- - обозначение линии электропередачи
- - обозначение границы муниципального района
- - обозначение границы муниципального образования, населенного пункта

- обозначение границы охранной зоны линии электропередачи
- 22 - обозначение характерной точки границы публичного сервитута
- - обозначение границы публичного сервитута

**64:20:000000:4113(1)** – обозначение кадастрового номера земельного участка

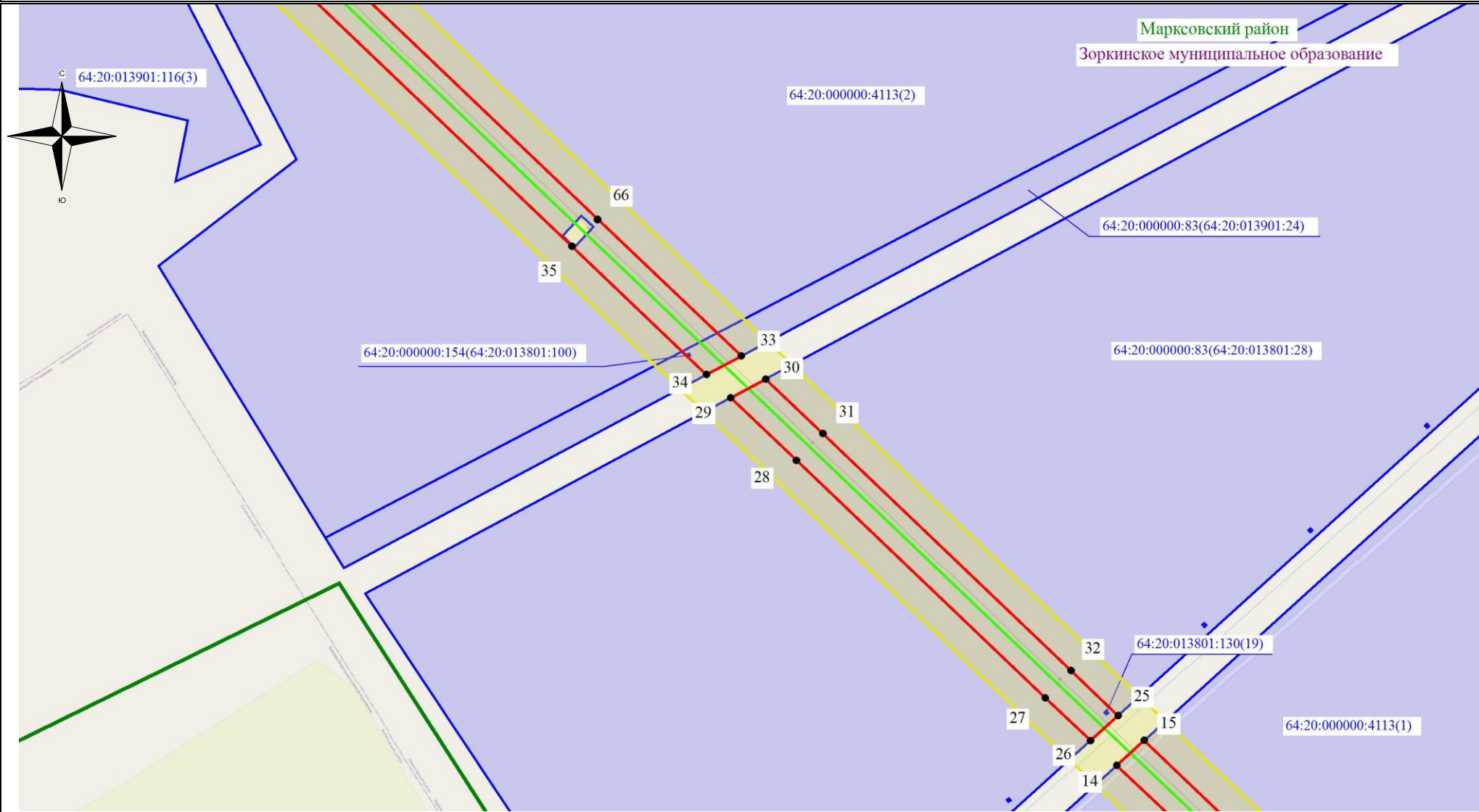
**Марковский район** – обозначение муниципального района

**Зоркинское муниципальное образование** – обозначение муниципального образования, населенного пункта

Масштаб 1:5000

Выноска №2

### Схема расположения границ публичного сервитута



**Используемые условные знаки и обозначения:**

- ▬ - обозначение границы земельного участка
- ▬ - обозначение линии электропередачи
- ▬ - обозначение границы муниципального района
- ▬ - обозначение границы муниципального образования, населенного пункта

- обозначение границы охранной зоны линии электропередачи
- 22 - обозначение характерной точки границы публичного сервитута
- ▬ - обозначение границы публичного сервитута

**64:20:000000:4113(1)** – обозначение кадастрового номера земельного участка

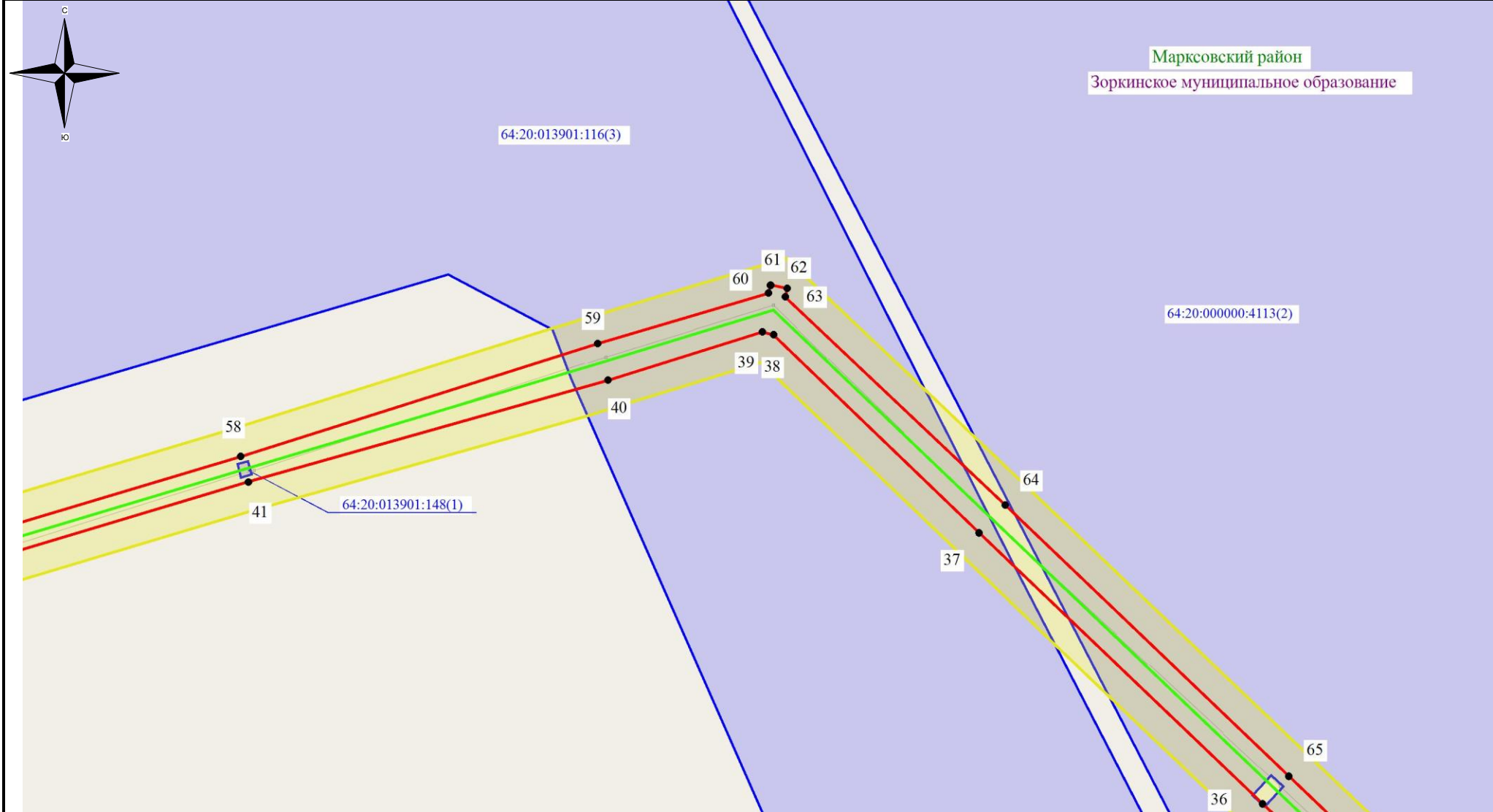
**Марковский район** – обозначение муниципального района

**Зоркинское муниципальное образование** – обозначение муниципального образования, населенного пункта

Масштаб 1:5000

Выноска №3

### Схема расположения границ публичного сервитута



**Используемые условные знаки и обозначения:**

- ▬ - обозначение границы земельного участка
- ▬ - обозначение линии электропередачи
- ▬ - обозначение границы муниципального района
- ▬ - обозначение границы муниципального образования, населенного пункта

- обозначение границы охранной зоны линии электропередачи
- 22 - обозначение характерной точки границы публичного сервитута
- ▬ - обозначение границы публичного сервитута

**64:20:000000:4113(1)** – обозначение кадастрового номера земельного участка

**Марковский район** – обозначение муниципального района

**Зоркинское муниципальное образование** – обозначение муниципального образования, населенного пункта

Масштаб 1:5000

Выноска №4

### Схема расположения границ публичного сервитута



**Используемые условные знаки и обозначения:**

- ▬ - обозначение границы земельного участка
- ▬ - обозначение линии электропередачи
- ▬ - обозначение границы муниципального района
- ▬ - обозначение границы муниципального образования, населенного пункта

- обозначение границы охранной зоны линии электропередачи
- 22 - обозначение характерной точки границы публичного сервитута
- ▬ - обозначение границы публичного сервитута

**64:20:000000:4113(1)** – обозначение кадастрового номера земельного участка

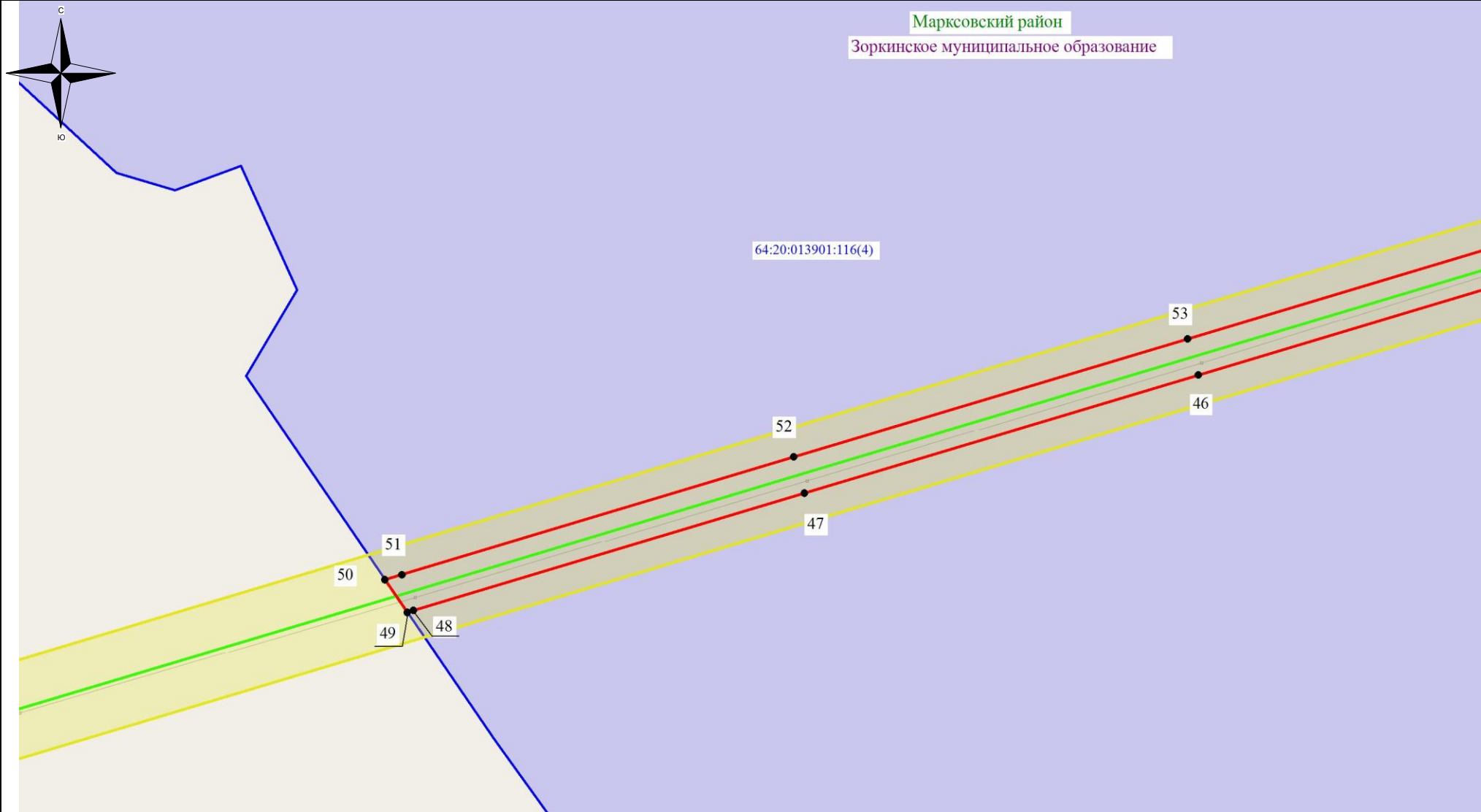
**Марковский район** – обозначение муниципального района





**Зоркинское муниципальное образование** – обозначение муниципального образования, населенного пункта




Масштаб 1:5000

Выноска №5

### Схема расположения границ публичного сервитута



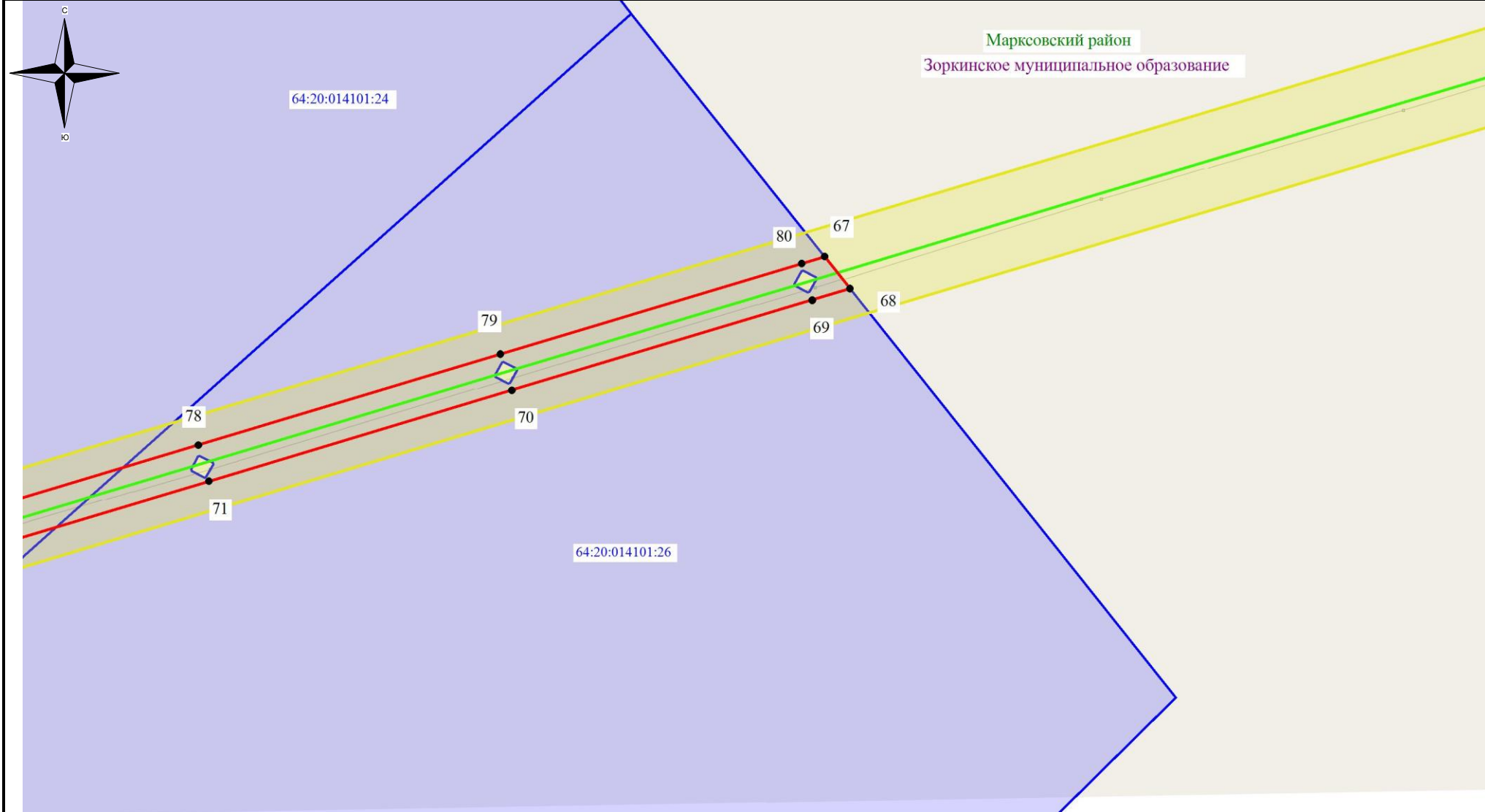
- Используемые условные знаки и обозначения:**
-  - обозначение границы земельного участка
  -  - обозначение линии электропередачи
  -  - обозначение границы муниципального района
  -  - обозначение границы муниципального образования, населенного пункта

-  - обозначение границы охранной зоны линии электропередачи
-  22 - обозначение характерной точки границы публичного сервитута
-  - обозначение границы публичного сервитута
- 64:20:000000:4113(1) – обозначение кадастрового номера земельного участка
- Марксовский район – обозначение муниципального района
- Зоркинское муниципальное образование – обозначение муниципального образования, населенного пункта

Масштаб 1:5000

Выноска №6

### Схема расположения границ публичного сервитута



#### Используемые условные знаки и обозначения:

- ▬ - обозначение границы земельного участка
- ▬ - обозначение линии электропередачи
- ▬ - обозначение границы муниципального района
- ▬ - обозначение границы муниципального образования, населенного пункта

- обозначение границы охранной зоны линии электропередачи
- 22 - обозначение характерной точки границы публичного сервитута
- ▬ - обозначение границы публичного сервитута

**64:20:000000:4113(1)** – обозначение кадастрового номера земельного участка

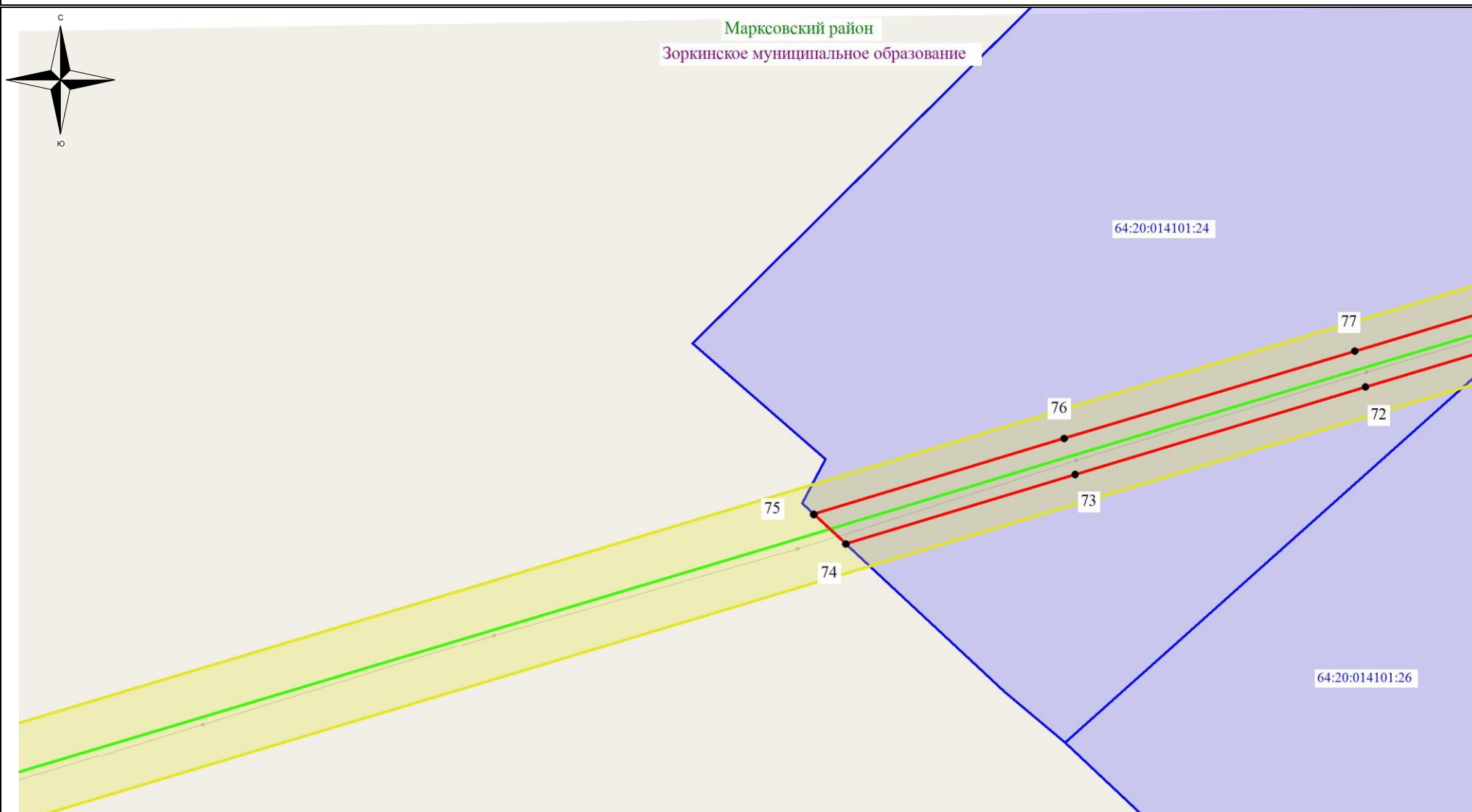

**Марковский район** – обозначение муниципального района

**Зоркинское муниципальное образование** – обозначение муниципального образования, населенного пункта





Масштаб 1:5000




Выноска №7

### Схема расположения границ публичного сервитута



#### Используемые условные знаки и обозначения:

-  - обозначение границы земельного участка
-  - обозначение линии электропередачи
-  - обозначение границы муниципального района
-  - обозначение границы муниципального образования, населенного пункта

-  - обозначение границы охранной зоны линии электропередачи
-  22 - обозначение характерной точки границы публичного сервитута
-  - обозначение границы публичного сервитута

64:20:000000:4113(1) – обозначение кадастрового номера земельного участка

Марковскій район – обозначение муниципального района

Зоркинское муниципальное образование – обозначение муниципального образования, населенного пункта

Масштаб 1:5000

Выноска №8



### Схема расположения границ публичного сервитута



#### Используемые условные знаки и обозначения:

- ▬ - обозначение границы земельного участка
- ▬ - обозначение линии электропередачи
- ▬ - обозначение границы муниципального района
- ▬ - обозначение границы муниципального образования, населенного пункта

- обозначение границы охранной зоны линии электропередачи
- 22 - обозначение характерной точки границы публичного сервитута
- ▬ - обозначение границы публичного сервитута

**64:20:000000:4113(1)** – обозначение кадастрового номера земельного участка

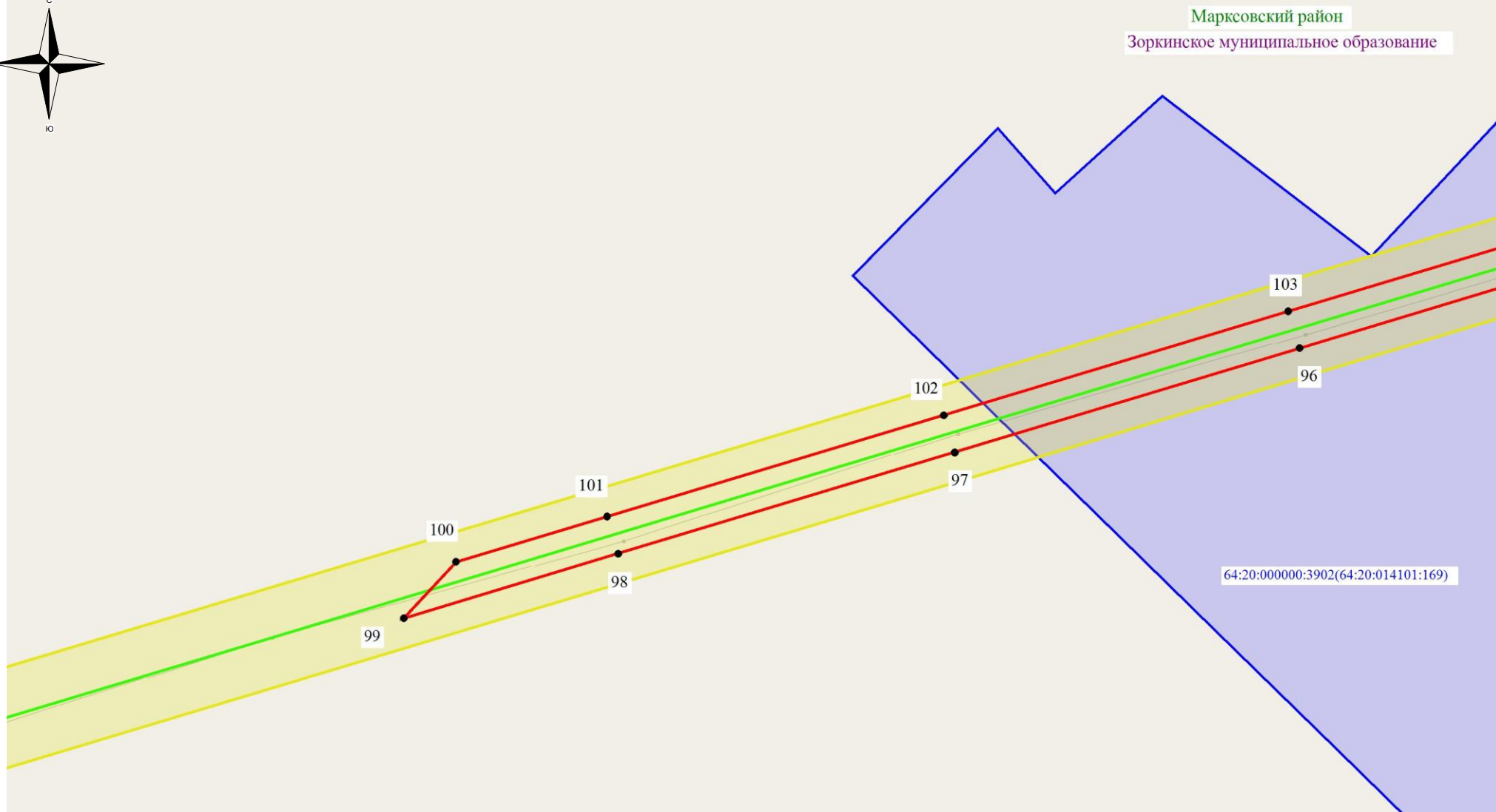

**Марксовский район** – обозначение муниципального района

**Зоркинское муниципальное образование** – обозначение муниципального образования, населенного пункта

Масштаб 1:5000

Выноска №9

### Схема расположения границ публичного сервитута



**Используемые условные знаки и обозначения:**

- ▬ - обозначение границы земельного участка
- ▬ - обозначение линии электропередачи
- ▬ - обозначение границы муниципального района
- ▬ - обозначение границы муниципального образования, населенного пункта

- обозначение границы охранной зоны линии электропередачи
- 22 - обозначение характерной точки границы публичного сервитута
- ▬ - обозначение границы публичного сервитута

64:20:000000:4113(1) – обозначение кадастрового номера земельного участка

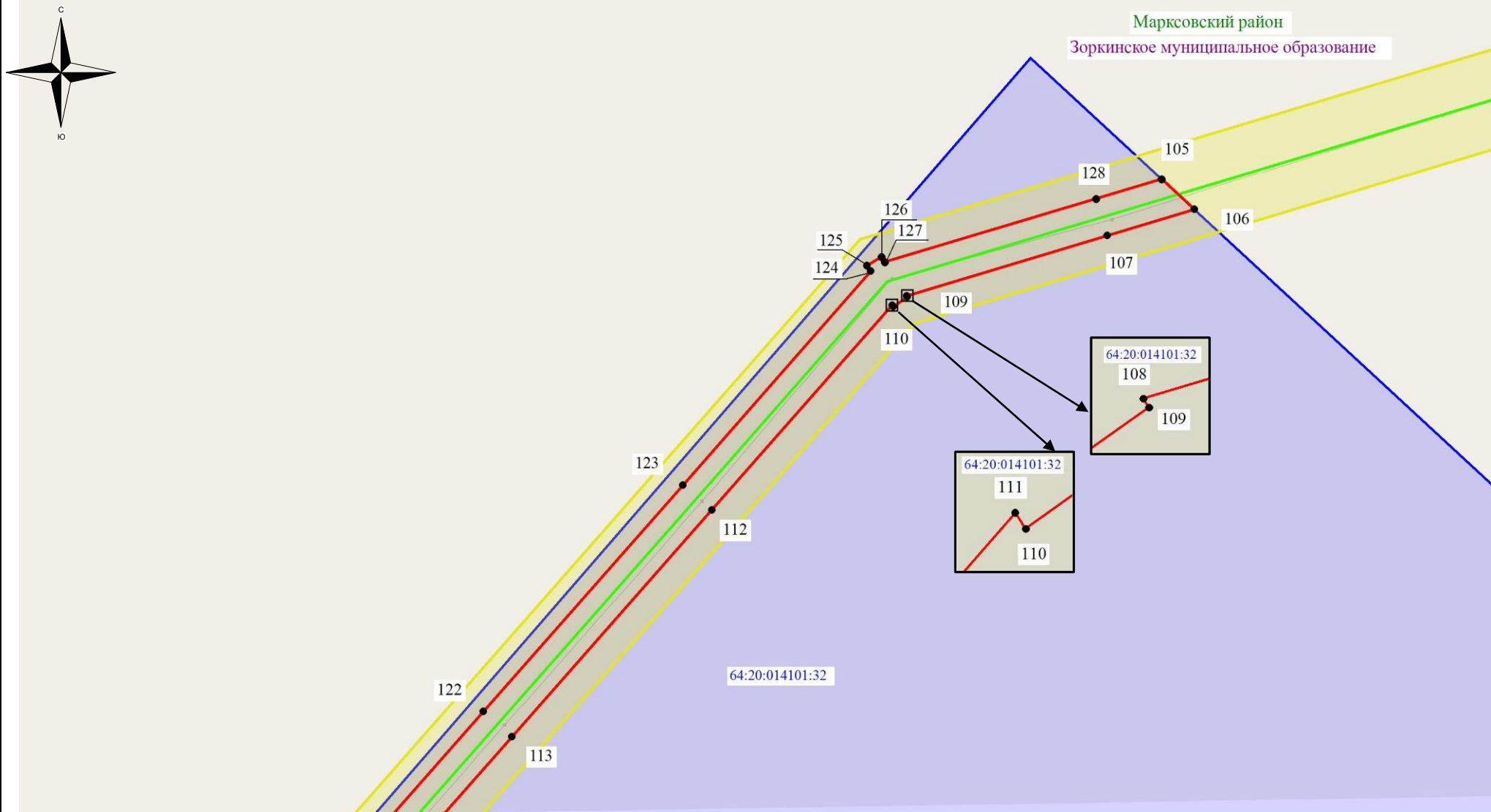

Марксовский район – обозначение муниципального района

Зоркинское муниципальное образование – обозначение муниципального образования, населенного пункта

Масштаб 1:5000

Выноска №10

### Схема расположения границ публичного сервитута



**Используемые условные знаки и обозначения:**

- ▬ - обозначение границы земельного участка
- ▬ - обозначение линии электропередачи
- ▬ - обозначение границы муниципального района
- ▬ - обозначение границы муниципального образования, населенного пункта

- обозначение границы охранной зоны линии электропередачи
- 22 - обозначение характерной точки границы публичного сервитута
- ▬ - обозначение границы публичного сервитута

64:20:000000:4113(1) – обозначение кадастрового номера земельного участка

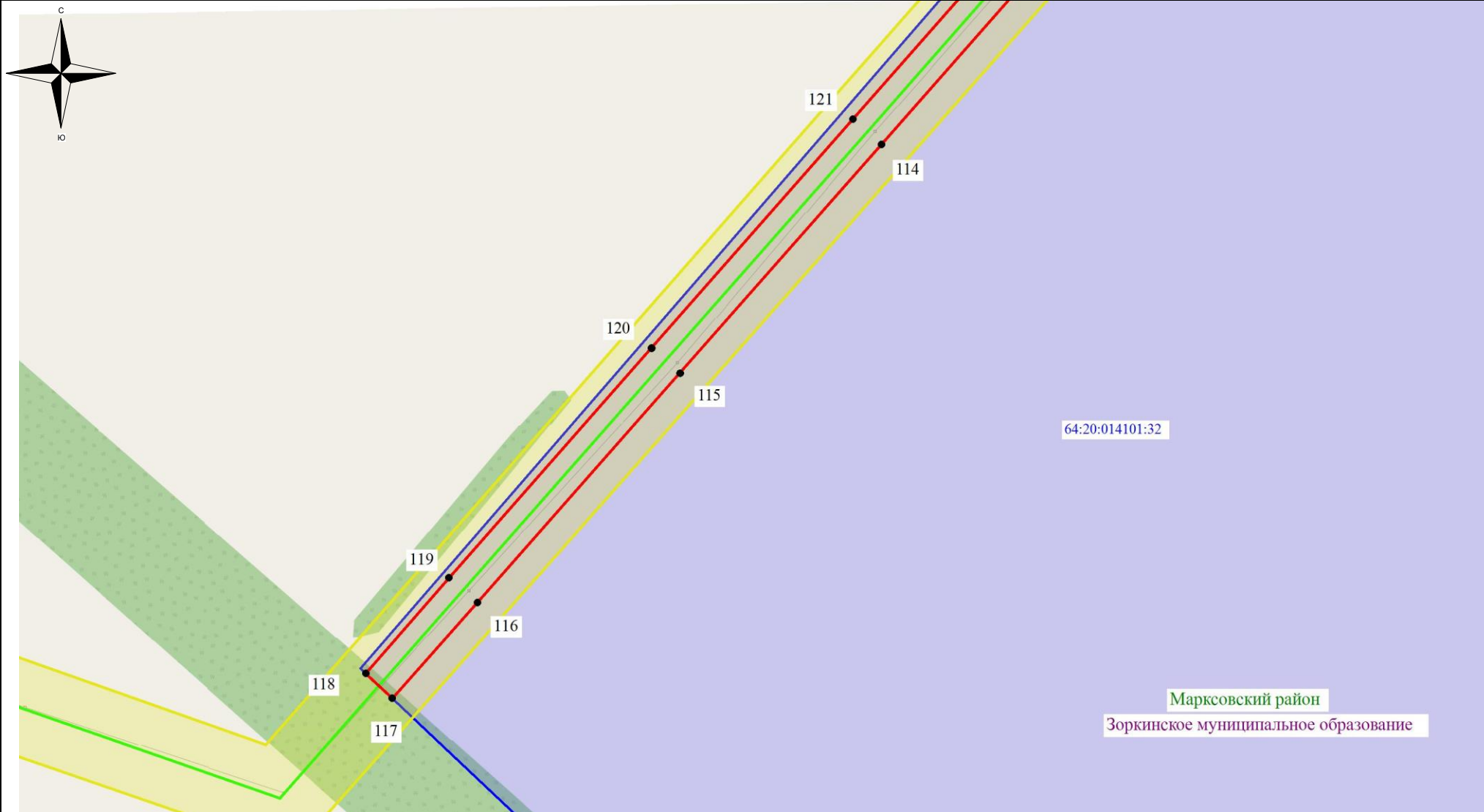
Марксовский район – обозначение муниципального района

Зоркинское муниципальное образование – обозначение муниципального образования, населенного пункта





Масштаб 1:5000




Выноска №11

### Схема расположения границ публичного сервитута



#### Используемые условные знаки и обозначения:

-  - обозначение границы земельного участка
-  - обозначение линии электропередачи
-  - обозначение границы муниципального района
-  - обозначение границы муниципального образования, населенного пункта

-  - обозначение границы охранной зоны линии электропередачи
-  22 - обозначение характерной точки границы публичного сервитута
-  - обозначение границы публичного сервитута

64:20:000000:4113(1) – обозначение кадастрового номера земельного участка

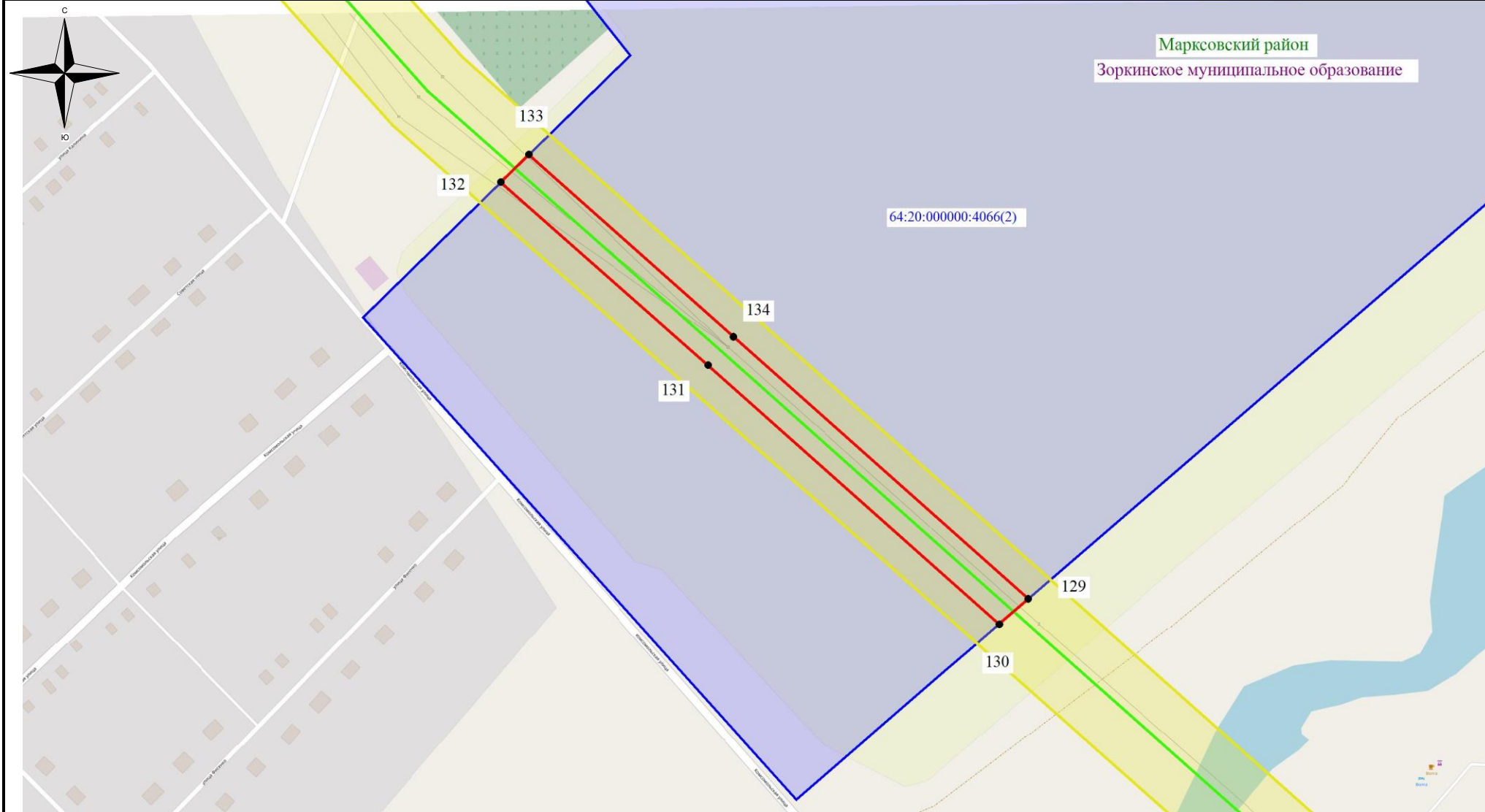
Марковский район – обозначение муниципального района

Зоркинское муниципальное образование – обозначение муниципального образования, населенного пункта

Масштаб 1:5000

Выноска №12

### Схема расположения границ публичного сервитута



**Используемые условные знаки и обозначения:**

- ▬ - обозначение границы земельного участка
- ▬ - обозначение линии электропередачи
- ▬ - обозначение границы муниципального района
- ▬ - обозначение границы муниципального образования, населенного пункта

- обозначение границы охранной зоны линии электропередачи
- 22 - обозначение характерной точки границы публичного сервитута
- ▬ - обозначение границы публичного сервитута

64:20:000000:4113(1) – обозначение кадастрового номера земельного участка


Марковский район – обозначение муниципального района

Зоркинское муниципальное образование – обозначение муниципального образования, населенного пункта

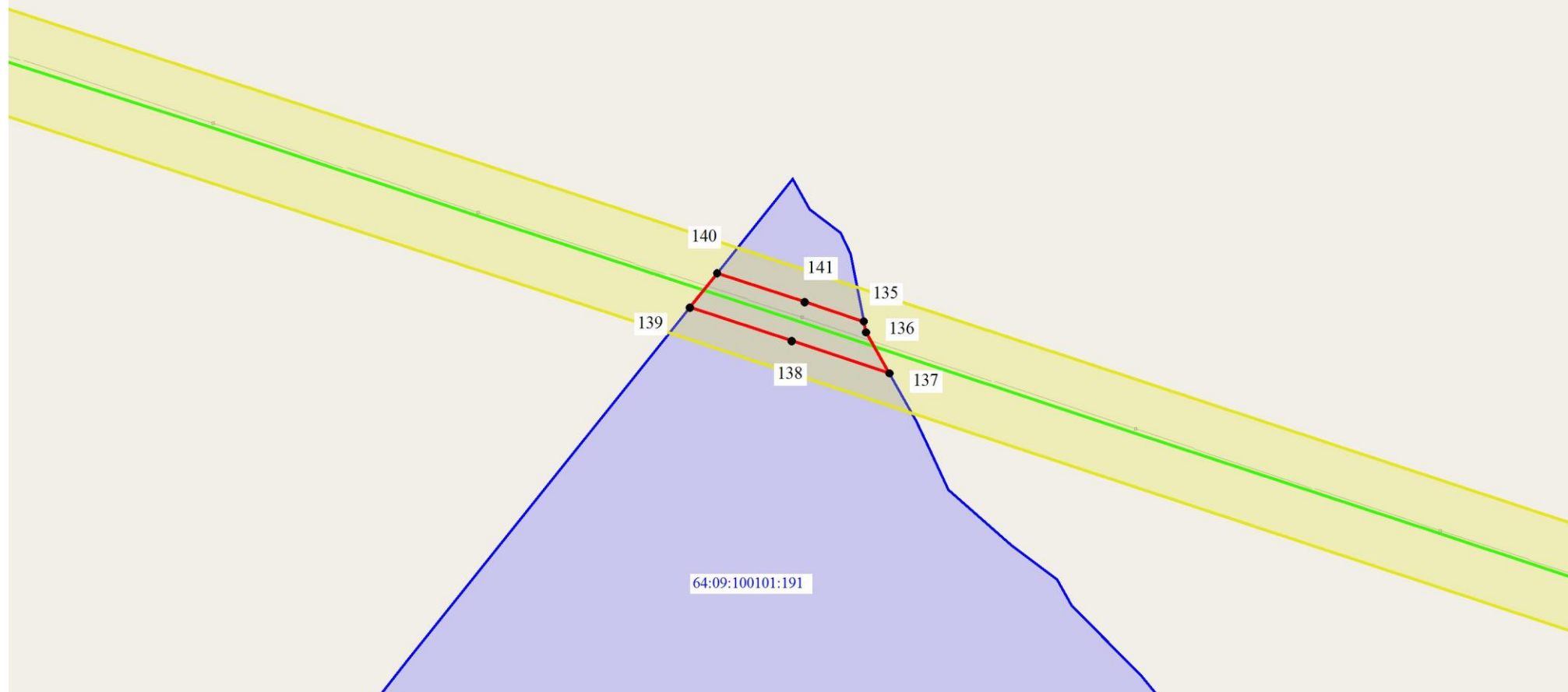
Масштаб 1:5000

Выписка №13

# Схема расположения границ публичного сервитута



Воскресенский район  
Воскресенское муниципальное образование



## Используемые условные знаки и обозначения:

- обозначение границы земельного участка
- обозначение линии электропередачи
- обозначение границы муниципального района
- обозначение границы муниципального образования, населенного пункта

- обозначение границы охранной зоны линии электропередачи
- 22 - обозначение характерной точки границы публичного сервитута
- обозначение границы публичного сервитута

64:20:000000:4113(1) – обозначение кадастрового номера земельного участка

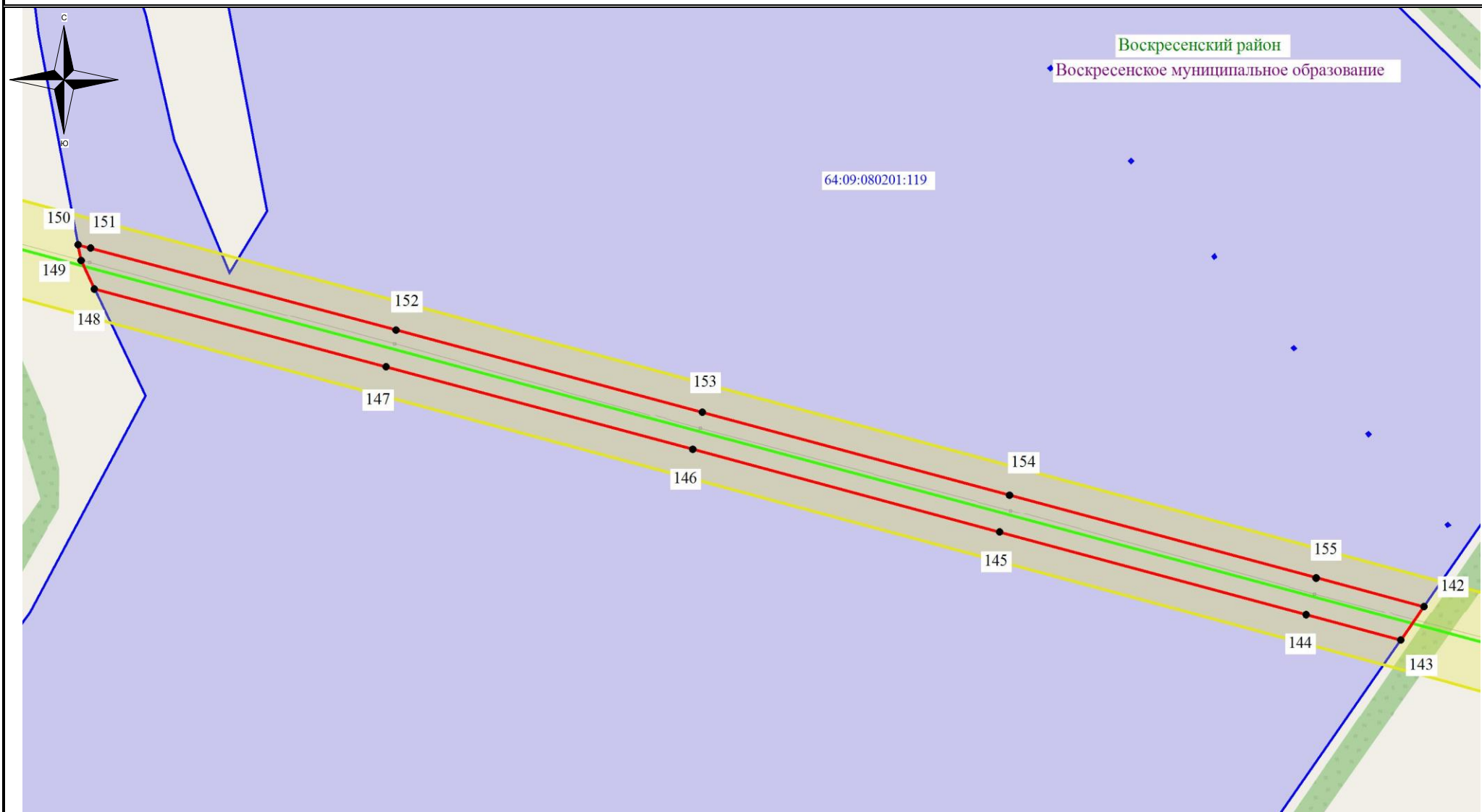
Марксовский район – обозначение муниципального района

Зоркинское муниципальное образование – обозначение муниципального образования, населенного пункта

Масштаб 1:5000

Выноска №14

### Схема расположения границ публичного сервитута



#### Используемые условные знаки и обозначения:

- - обозначение границы земельного участка
- - обозначение линии электропередачи
- - обозначение границы муниципального района
- - обозначение границы муниципального образования, населенного пункта

- обозначение границы охранной зоны линии электропередачи
- 22 - обозначение характерной точки границы публичного сервитута
- - обозначение границы публичного сервитута

**64:20:000000:4113(1)** – обозначение кадастрового номера земельного участка

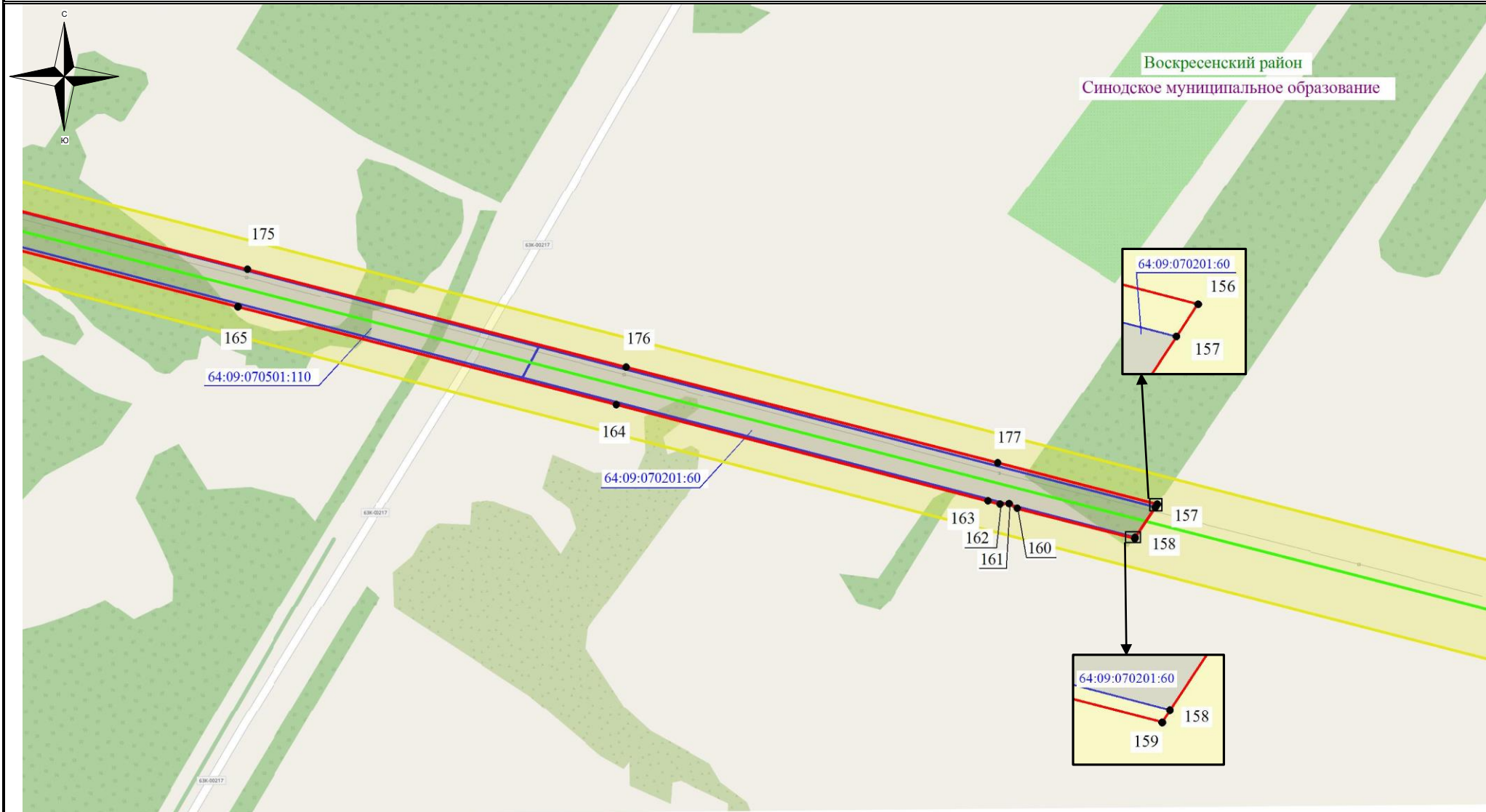
**Марксовский район** – обозначение муниципального района

**Зоркинское муниципальное образование** – обозначение муниципального образования, населенного пункта

Масштаб 1:5000

Выноска №15

### Схема расположения границ публичного сервитута



**Используемые условные знаки и обозначения:**

- обозначение границы земельного участка
- обозначение линии электропередачи
- обозначение границы муниципального района
- обозначение границы муниципального образования, населенного пункта

- обозначение границы охранной зоны линии электропередачи
- 22 - обозначение характерной точки границы публичного сервитута
- обозначение границы публичного сервитута

**64:20:000000:4113(1)** – обозначение кадастрового номера земельного участка

**Марксовский район** – обозначение муниципального района

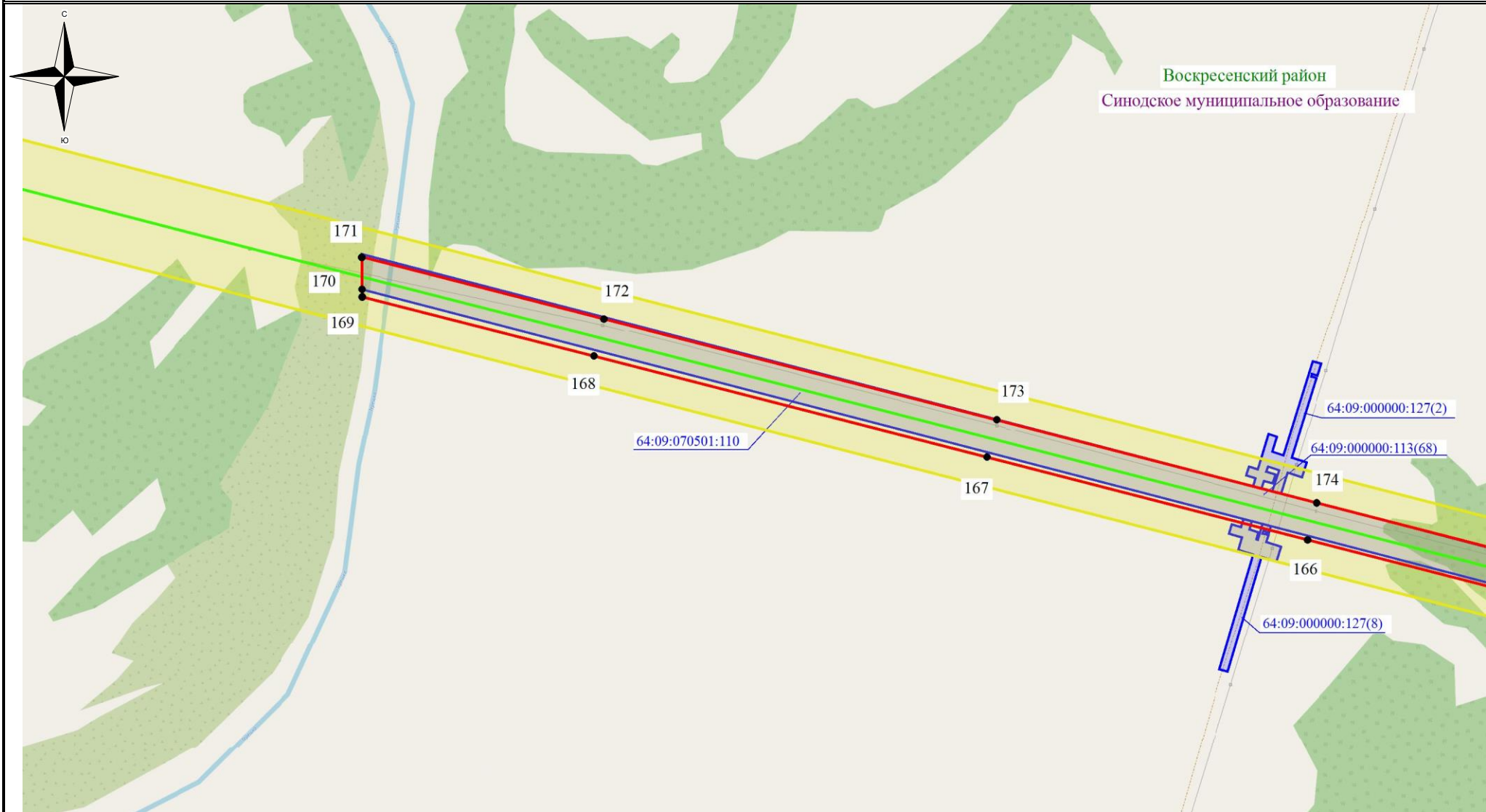
**Зоркинское муниципальное образование** – обозначение муниципального образования, населенного пункта

Масштаб 1:5000





Выноска №16






### Схема расположения границ публичного сервитута



**Используемые условные знаки и обозначения:**

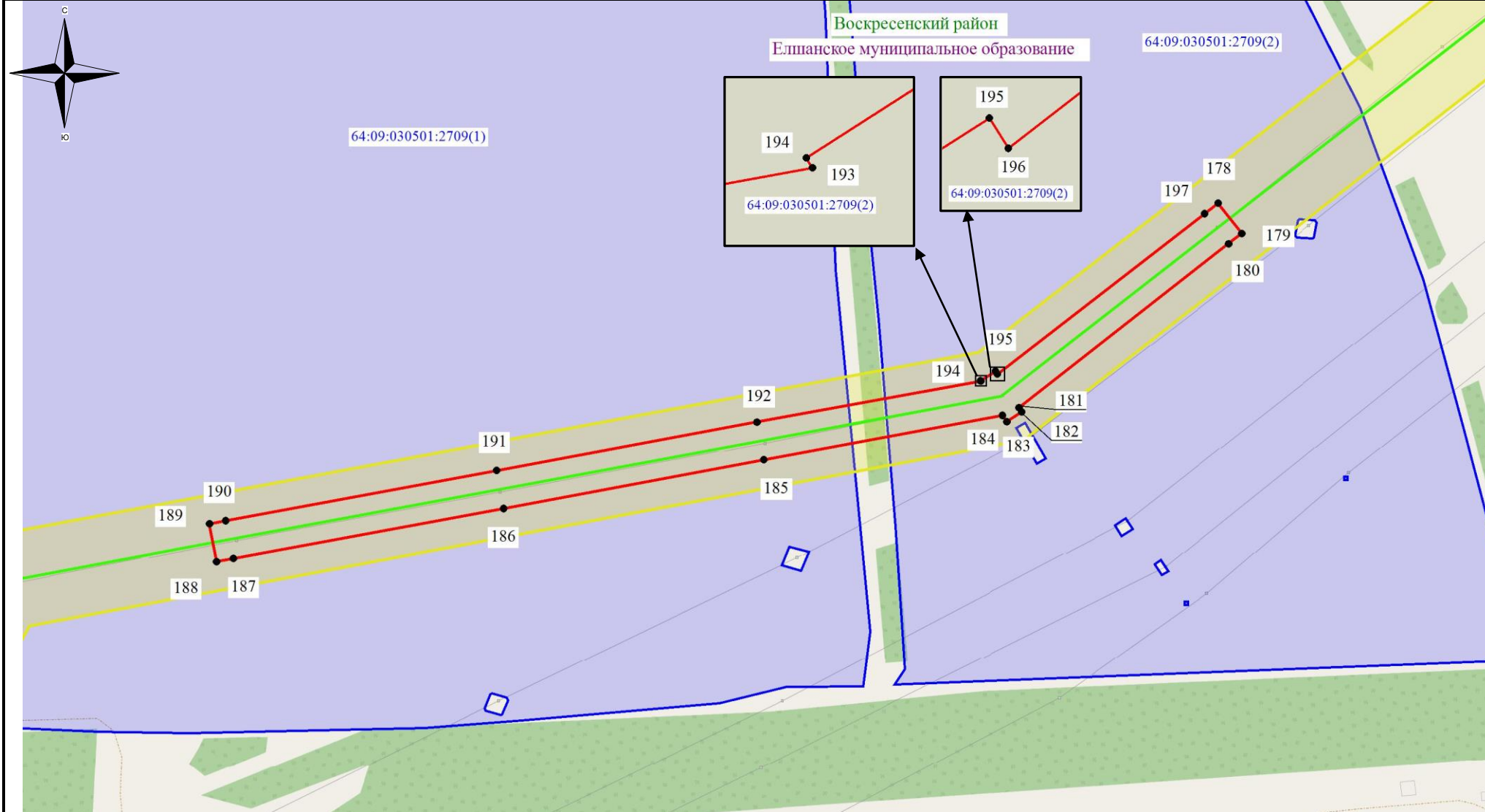
-  - обозначение границы земельного участка
-  - обозначение линии электропередачи
-  - обозначение границы муниципального района
-  - обозначение границы муниципального образования, населенного пункта

-  - обозначение границы охранной зоны линии электропередачи
-  22 - обозначение характерной точки границы публичного сервитута
-  - обозначение границы публичного сервитута
- 64:20:000000:4113(1)** – обозначение кадастрового номера земельного участка
- Марковский район** – обозначение муниципального района
- Зоркинское муниципальное образование** – обозначение муниципального образования, населенного пункта

Масштаб 1:5000

Выноска №17

### Схема расположения границ публичного сервитута



**Используемые условные знаки и обозначения:**

- ▭ - обозначение границы земельного участка
- - обозначение линии электропередачи
- - обозначение границы муниципального района
- - обозначение границы муниципального образования, населенного пункта

- обозначение границы охранной зоны линии электропередачи
- 22 - обозначение характерной точки границы публичного сервитута
- - обозначение границы публичного сервитута

**64:20:000000:4113(1)** – обозначение кадастрового номера земельного участка

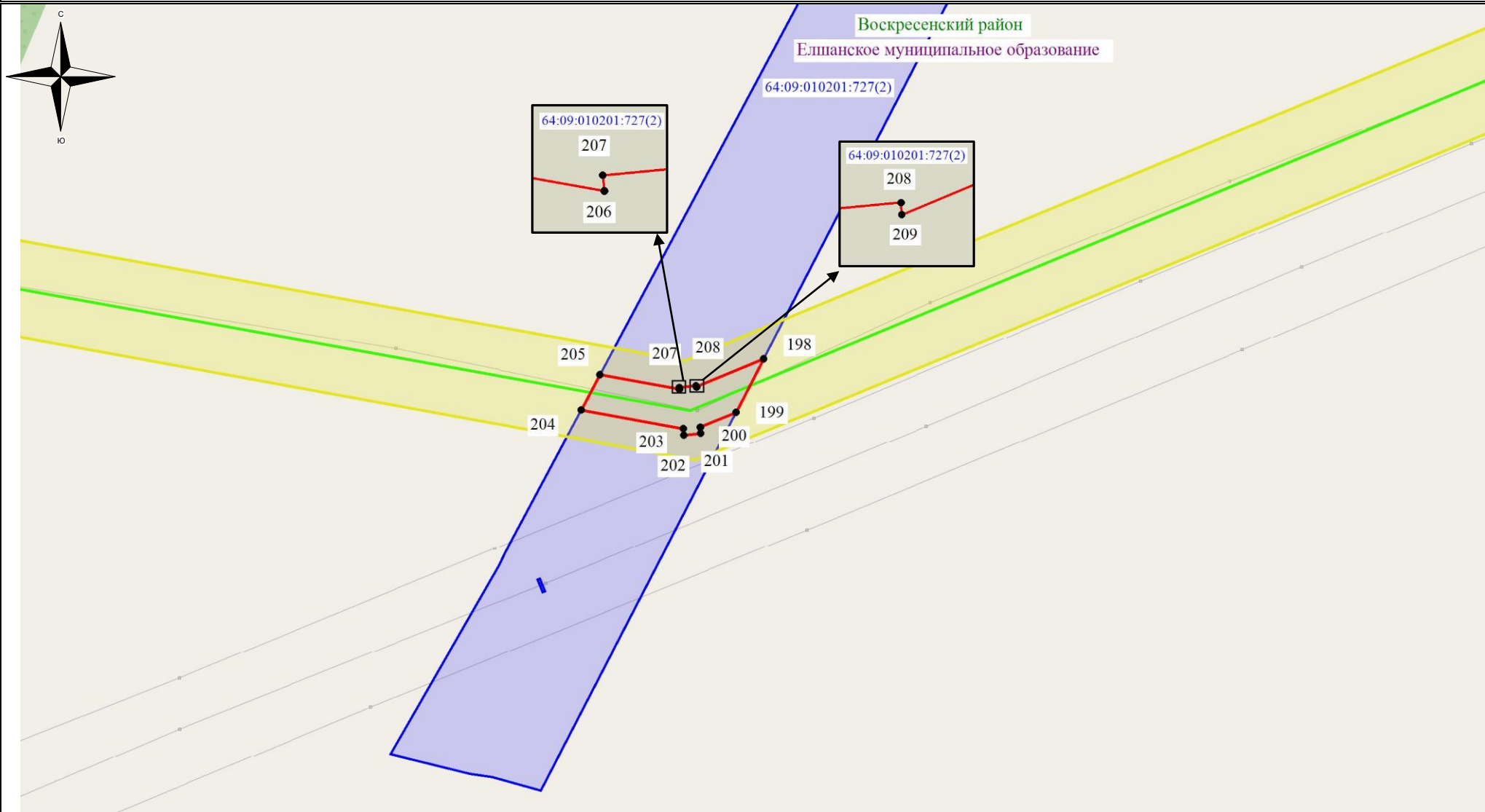
**Марковский район** – обозначение муниципального района

**Зоркинское муниципальное образование** – обозначение муниципального образования, населенного пункта

Масштаб 1:5000

Выноска №18

### Схема расположения границ публичного сервитута



#### Используемые условные знаки и обозначения:

- ▬ - обозначение границы земельного участка
- ▬ - обозначение линии электропередачи
- ▬ - обозначение границы муниципального района
- ▬ - обозначение границы муниципального образования, населенного пункта

- обозначение границы охранной зоны линии электропередачи
- 22 - обозначение характерной точки границы публичного сервитута
- ▬ - обозначение границы публичного сервитута

**64:20:000000:4113(1)** – обозначение кадастрового номера земельного участка

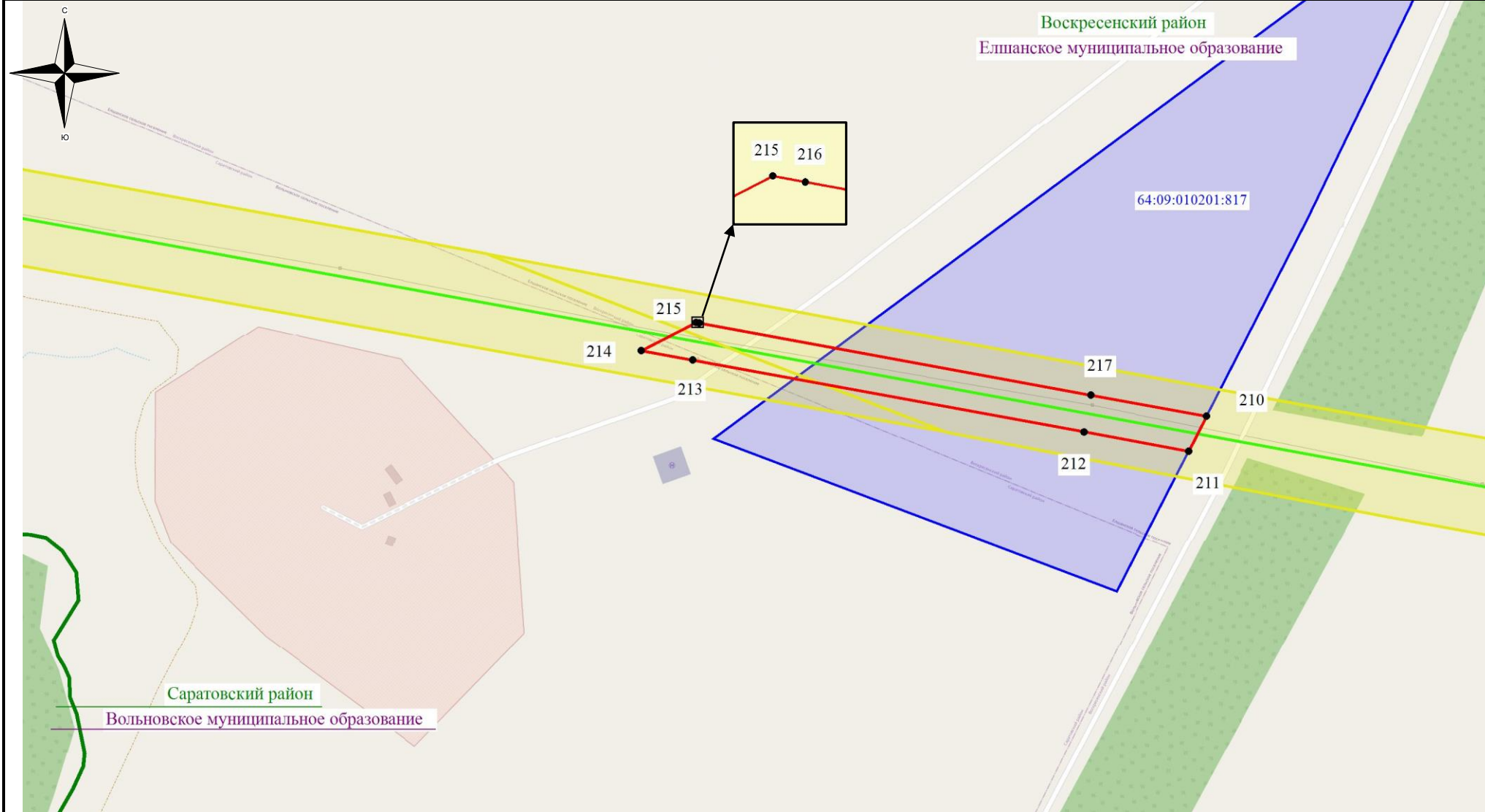
**Марковский район** – обозначение муниципального района

**Зоркинское муниципальное образование** – обозначение муниципального образования, населенного пункта

Масштаб 1:5000

Выноска №19

### Схема расположения границ публичного сервитута



**Используемые условные знаки и обозначения:**

- обозначение границы земельного участка
- обозначение линии электропередачи
- обозначение границы муниципального района
- обозначение границы муниципального образования, населенного пункта

- обозначение границы охранной зоны линии электропередачи
- 22 - обозначение характерной точки границы публичного сервитута
- обозначение границы публичного сервитута

**64:20:000000:4113(1)** – обозначение кадастрового номера земельного участка

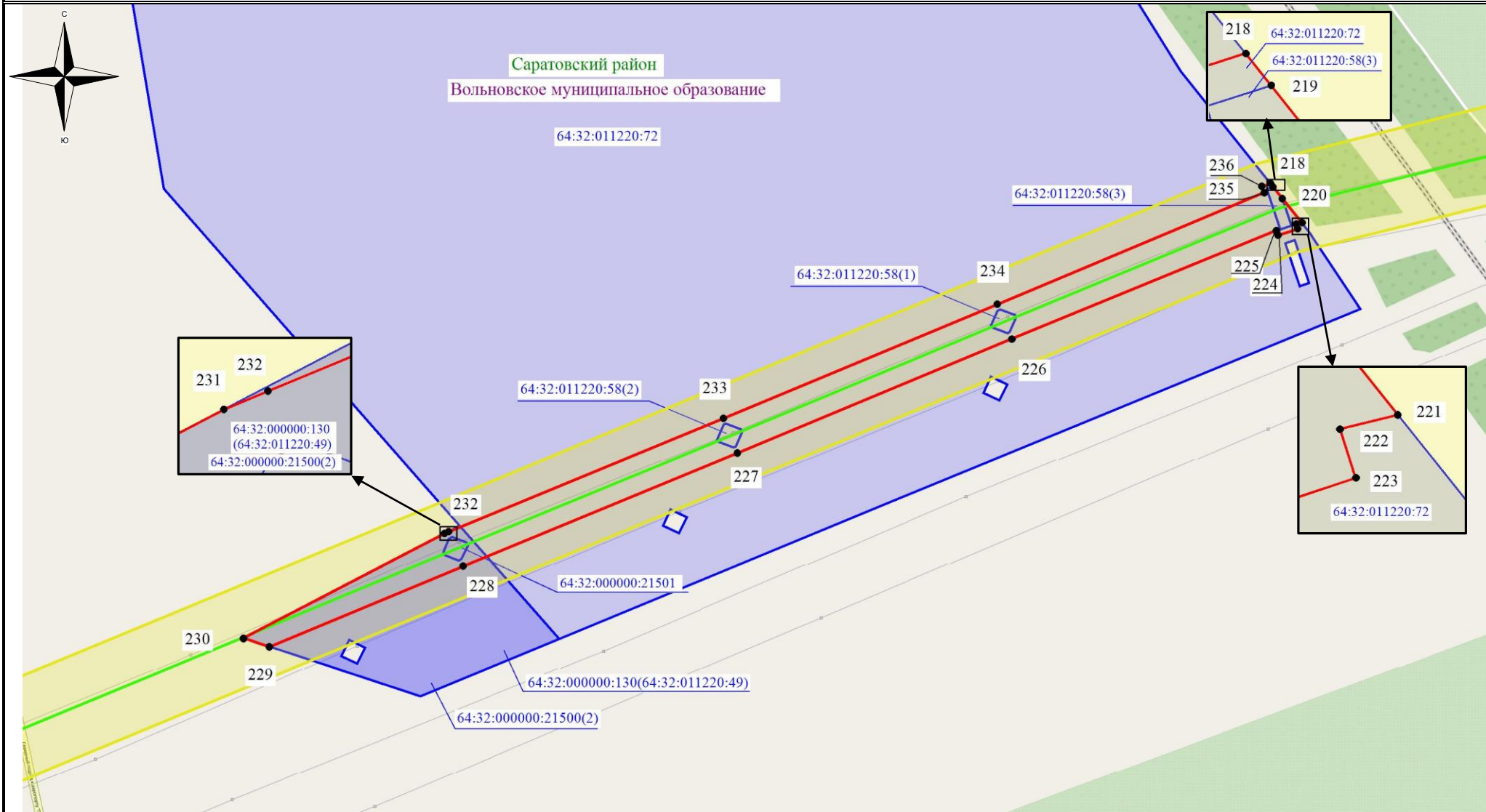
**Марковский район** – обозначение муниципального района

**Зоркинское муниципальное образование** – обозначение муниципального образования, населенного пункта

Масштаб 1:5000

Выноска №20

### Схема расположения границ публичного сервитута



**Используемые условные знаки и обозначения:**

- ▬ - обозначение границы земельного участка
- ▬ - обозначение линии электропередачи
- ▬ - обозначение границы муниципального района
- ▬ - обозначение границы муниципального образования, населенного пункта

- обозначение границы охранной зоны линии электропередачи
- 22 - обозначение характерной точки границы публичного сервитута
- ▬ - обозначение границы публичного сервитута

**64:20:000000:4113(1)** – обозначение кадастрового номера земельного участка

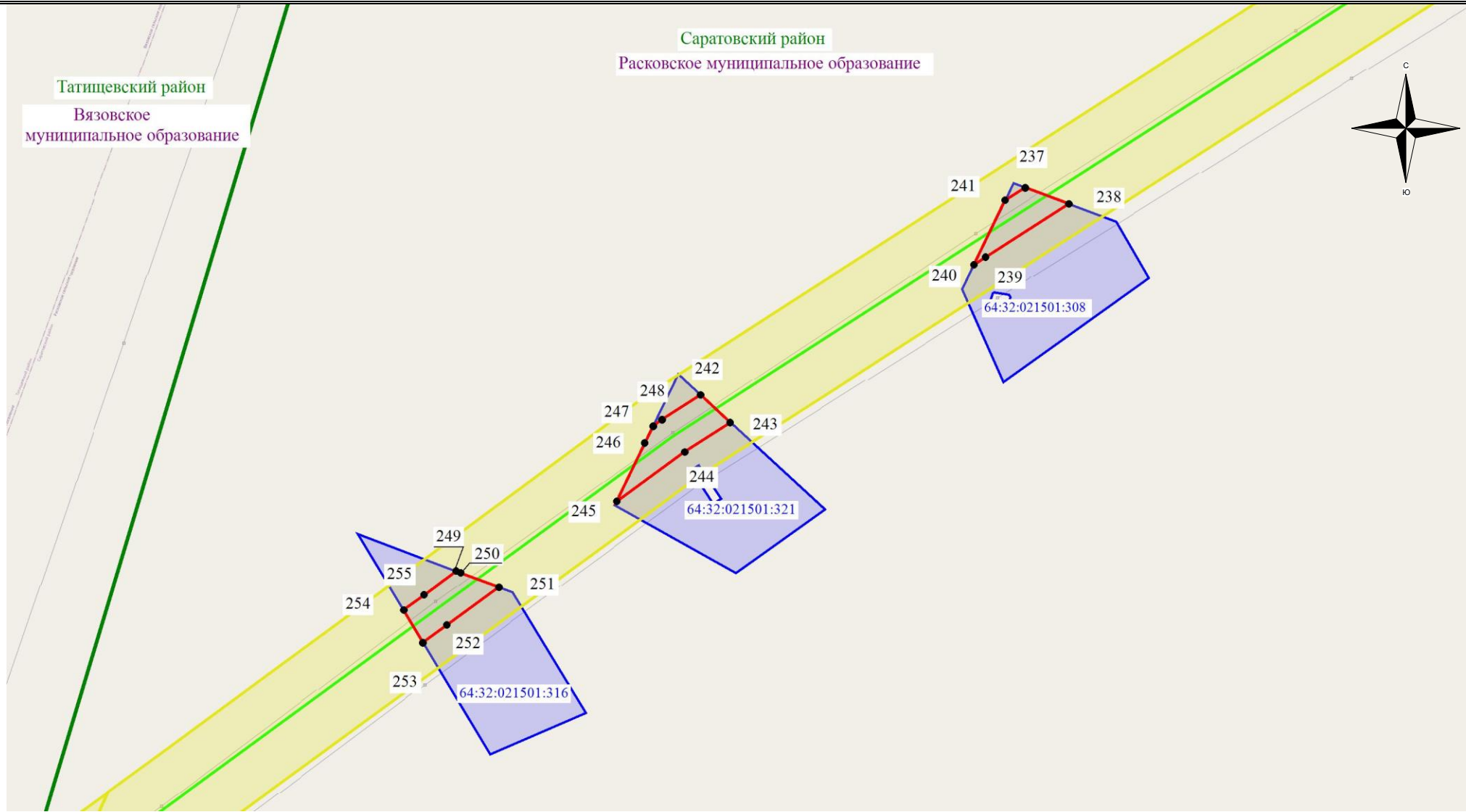
**Марковский район** – обозначение муниципального района

**Зоркинское муниципальное образование** – обозначение муниципального образования, населенного пункта

Масштаб 1:5000

Выноска №21

### Схема расположения границ публичного сервитута




- Используемые условные знаки и обозначения:**
- обозначение границы земельного участка
  - обозначение линии электропередачи
  - обозначение границы муниципального района
  - обозначение границы муниципального образования, населенного пункта

- обозначение границы охранной зоны линии электропередачи
- 22 - обозначение характерной точки границы публичного сервитута
- обозначение границы публичного сервитута
- 64:20:000000:4113(1)** – обозначение кадастрового номера земельного участка
- Марксовский район** – обозначение муниципального района
- Зоркинское муниципальное образование** – обозначение муниципального образования, населенного пункта

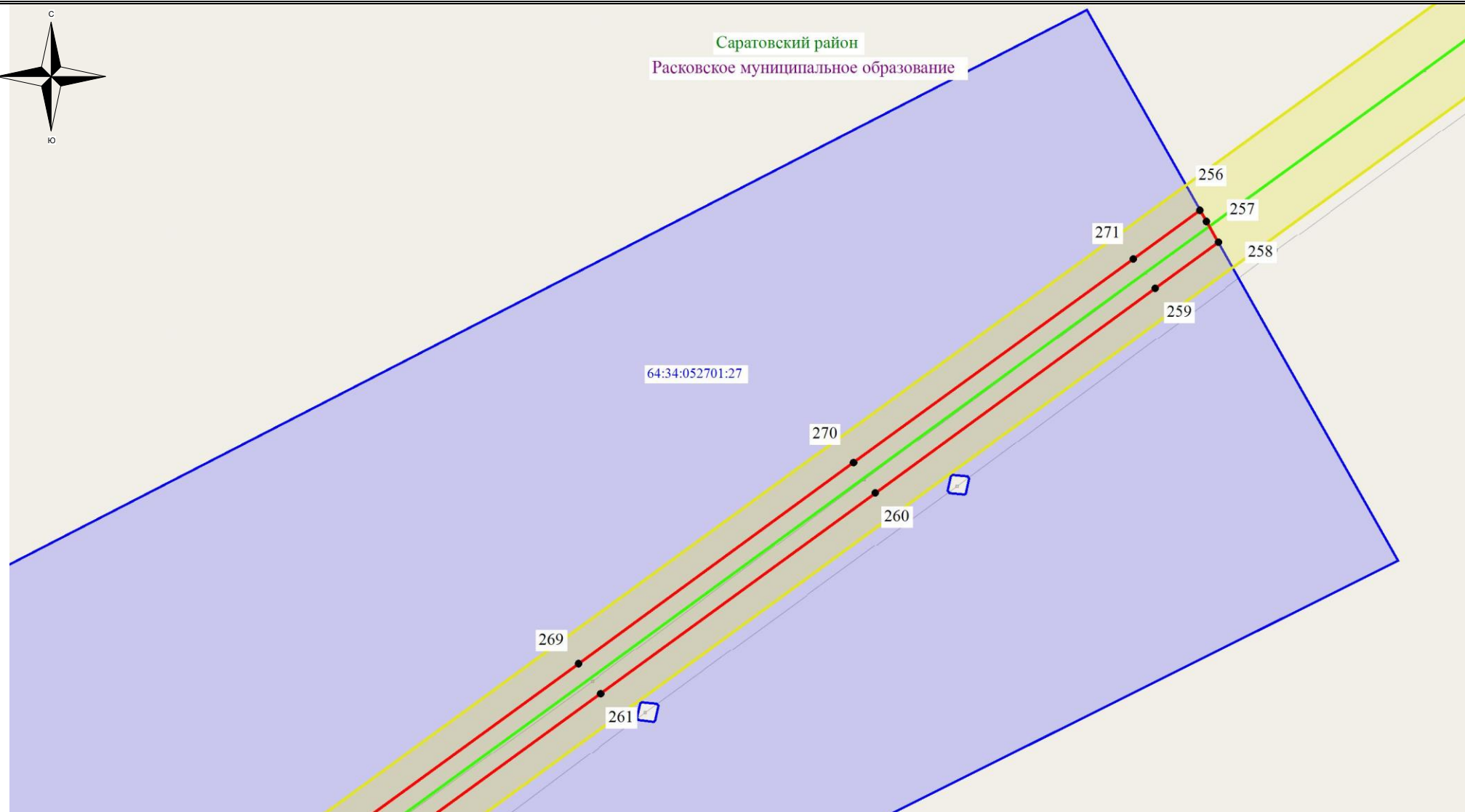
Масштаб 1:5000

Выноска №22

### Схема расположения границ публичного сервитута



Саратовский район  
Расковское муниципальное образование



#### Используемые условные знаки и обозначения:

- обозначение границы земельного участка
- обозначение линии электропередачи
- обозначение границы муниципального района
- обозначение границы муниципального образования, населенного пункта

- обозначение границы охранной зоны линии электропередачи
- 22 - обозначение характерной точки границы публичного сервитута
- обозначение границы публичного сервитута

64:20:000000:4113(1) – обозначение кадастрового номера земельного участка

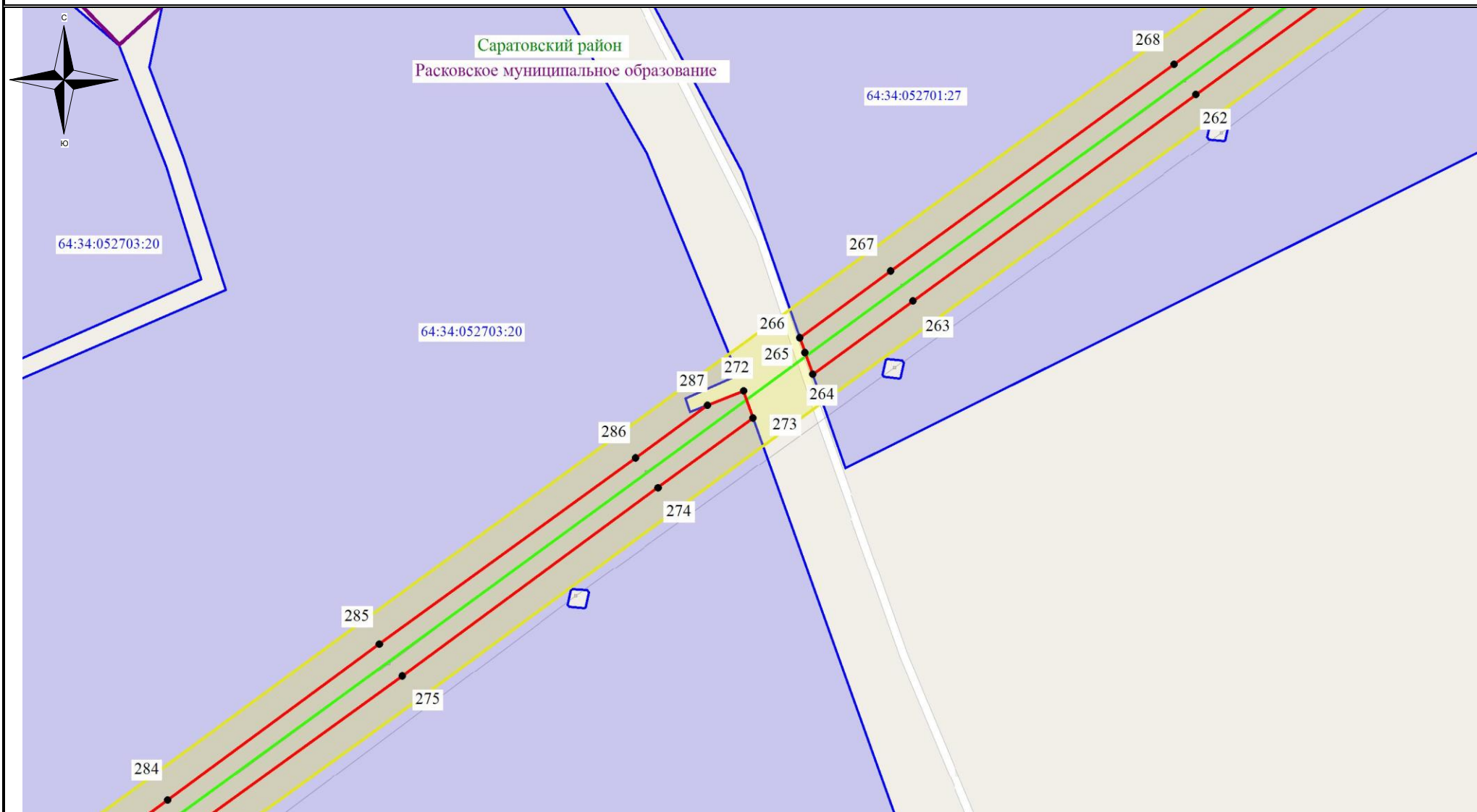
Марковский район – обозначение муниципального района

Зоркинское муниципальное образование – обозначение муниципального образования, населенного пункта

Масштаб 1:5000

Выноска №23

### Схема расположения границ публичного сервитута



**Используемые условные знаки и обозначения:**

- ▬ - обозначение границы земельного участка
- ▬ - обозначение линии электропередачи
- ▬ - обозначение границы муниципального района
- ▬ - обозначение границы муниципального образования, населенного пункта

- обозначение границы охранной зоны линии электропередачи
- 22 - обозначение характерной точки границы публичного сервитута
- ▬ - обозначение границы публичного сервитута

**64:20:000000:4113(1)** – обозначение кадастрового номера земельного участка

**Марксовский район** – обозначение муниципального района

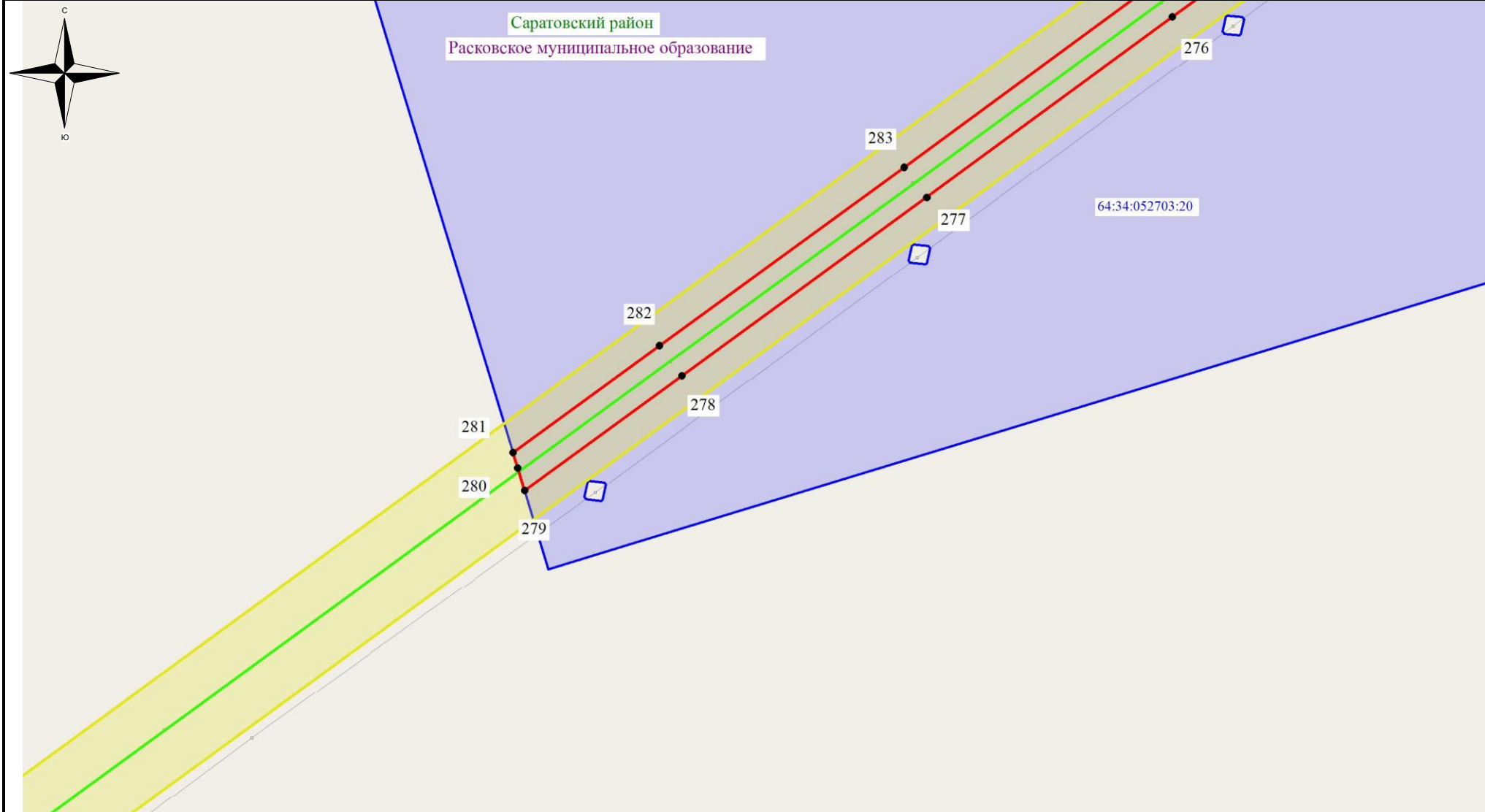
**Зоркинское муниципальное образование** – обозначение муниципального образования, населенного пункта

Масштаб 1:5000





Выноска №24






### Схема расположения границ публичного сервитута



#### Используемые условные знаки и обозначения:

-  - обозначение границы земельного участка
-  - обозначение линии электропередачи
-  - обозначение границы муниципального района
-  - обозначение границы муниципального образования, населенного пункта

-  - обозначение границы охранной зоны линии электропередачи
-  22 - обозначение характерной точки границы публичного сервитута
-  - обозначение границы публичного сервитута

64:20:000000:4113(1) – обозначение кадастрового номера земельного участка

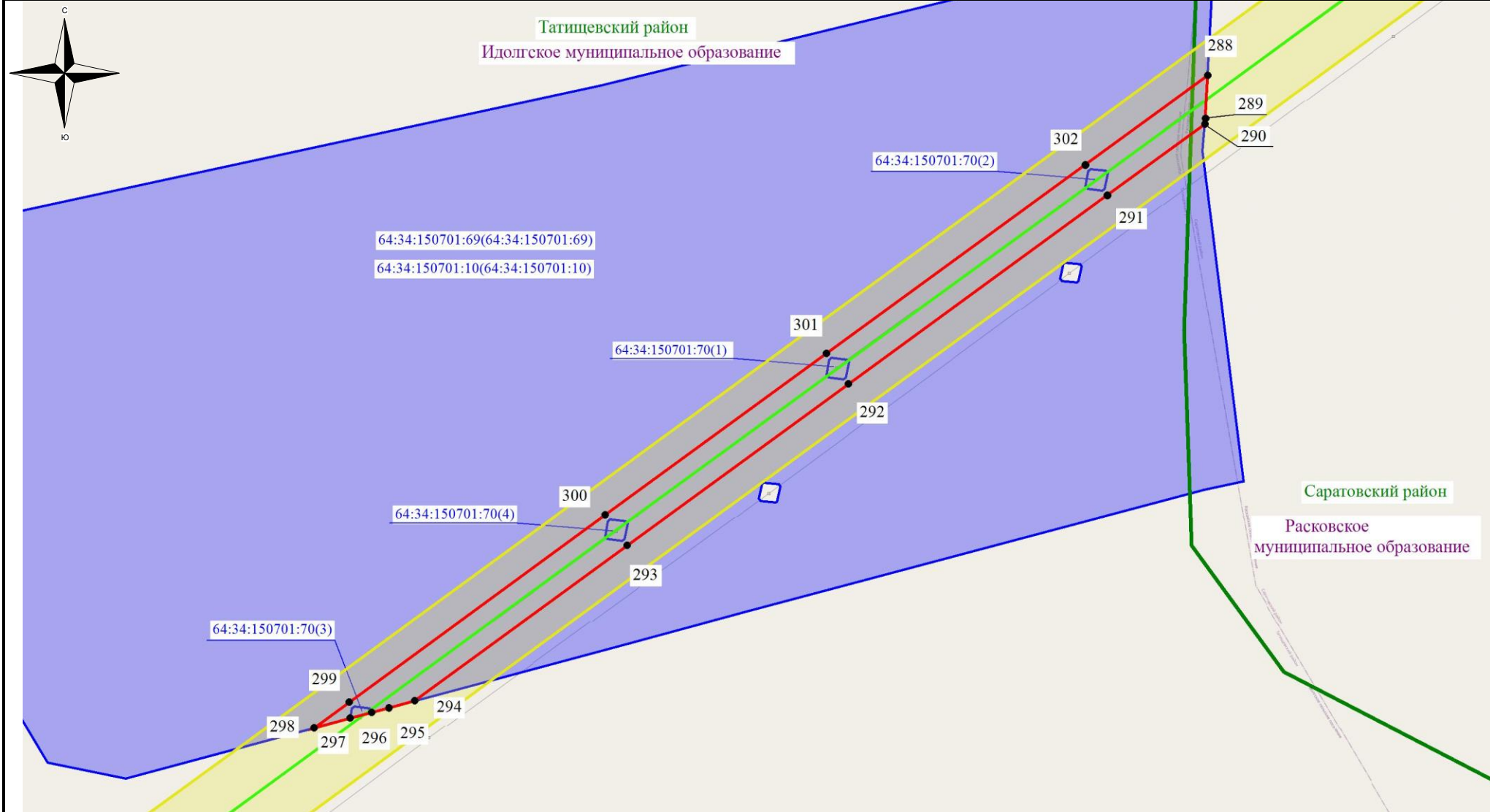
Марксовский район – обозначение муниципального района

Зоркинское муниципальное образование – обозначение муниципального образования, населенного пункта

Масштаб 1:5000

Выноска №25

### Схема расположения границ публичного сервитута



**Используемые условные знаки и обозначения:**

- ▭ - обозначение границы земельного участка
- - обозначение линии электропередачи
- - обозначение границы муниципального района
- - обозначение границы муниципального образования, населенного пункта

- обозначение границы охранной зоны линии электропередачи
- 22 - обозначение характерной точки границы публичного сервитута
- - обозначение границы публичного сервитута

**64:20:000000:4113(1)** – обозначение кадастрового номера земельного участка

**Марковский район** – обозначение муниципального района

**Зоркинское муниципальное образование** – обозначение муниципального образования, населенного пункта

Масштаб 1:5000

Выноска №26