

ПРОТОКОЛ проведения публичных слушаний

Дата проведения: 27 апреля 2021 года

Время проведения: 11 часов 30 минут

Место проведения: Муниципальное бюджетное учреждение культуры «Натальинский Центр культуры», по адресу: Балаковский район, с. Натальино, ул. К. Маркса, 21

Выступил председатель публичных слушаний, который открыл слушания, ознакомил присутствующих с темой публичных слушаний, перечнем вопросов, выносимых на публичные слушания, информацией об инициаторе, основаниях и причинах их проведения, информацией, содержащейся в опубликованном оповещении о начале публичных слушаний, дате и источнике его опубликования, информацией о сроке, в течение которого принимались предложения и замечания участников публичных слушаний, о территории, в пределах которой проводятся публичные слушания, обо всех поступивших предложениях и замечаниях участников публичных слушаний, предложения по порядку проведения публичных слушаний, объявил секретаря публичных слушаний.

Состав президиума:

Председатель публичных слушаний – Глава Натальинского муниципального образования Аникеев Александр Викторович.

Секретарь публичных слушаний - Консультант отдела ЖКХ, благоустройства и управления муниципальной собственностью администрации Натальинского муниципального образования Столбунова Елена Анатольевна.

Организатор публичных слушаний: Глава Натальинского муниципального образования Балаковского муниципального района Саратовской области.

Публичные слушания проводятся по проекту «Проект планировки территории и проект межевания территории в его составе для размещения линейного объекта «ВЛ-10 кВ от ПС 110/10 кВ «Дормаш» до РП-10 ООО «Волжский терминал», расположенного по адресу: Саратовская область Балаковский район Натальинское МО» (далее – Проект).

Территория, в пределах которой проводятся публичные слушания: Натальинское муниципальное образование Балаковского муниципального района Саратовской области.

Информация, содержащаяся в опубликованном оповещении о начале публичных слушаний, дата и источник его опубликования: опубликовано (обнародовано) в порядке, установленном Решением Совета Натальинского муниципального образования от 11 октября 2013 г. № 18 для официального обнародования муниципальных правовых актов: на сайте администрации Натальинского муниципального образования www:Натальино.РФ и в местах обнародования в населенных пунктах Натальинского муниципального образования 26 марта 2021 г., постановление Главы Натальинского муниципального образования № 3 от 25 марта 2021 г.

Проект, подлежащий рассмотрению на публичных слушаниях, и информационные материалы к нему были размещены: 26 марта 2021 г. на официальном сайте в сети интернет www/Натальино.РФ.

Экспозиция проекта проводилась: с 26 марта 2021 г. до дня проведения слушаний в администрации Натальинского МО, по адресам: Балаковский район,

с. Натальино, ул. Карла Маркса, д. 4а, кабинет № 16 и у специалистов администрации в населенных пунктах Натальинского МО.

Посещение экспозиции, получение консультации посетителями экспозиции, распространение информационных материалов о проекте было возможно по рабочим дням с 08:00 до 17:00 (перерыв с 12:00 до 13:00).

Участники публичных слушаний, прошедшие идентификацию, имели право вносить предложения и замечания, касающиеся проекта:

1) в письменной или устной форме в ходе проведения собрания или собраний участников публичных слушаний;

2) в письменной форме в адрес Комиссии по подготовке и проведению публичных слушаний;

3) посредством записи в книге (журнале) учета посетителей экспозиции проекта, подлежащего рассмотрению на публичных слушаниях.

Срок, в течение которого принимались предложения и замечания участников публичных слушаний: с 26 марта 2021 г. до дня проведения слушаний.

Поступившие предложения и замечания участников публичных слушаний: замечания и предложения не поступили.

Количество участников публичных слушаний: 19 чел. (перечень прилагается).

Предложен следующий порядок проведения публичных слушаний:

- Выступление докладчика по теме публичных слушаний - продолжительностью не более 10 минут;

- Внесение участниками публичных слушаний уточняющих вопросов по позиции и (или) аргументам докладчика, своих предложений и замечаний по теме публичных слушаний – до 5 минут;

- Ответы докладчика на вопросы – до 3 минут;

- Принятие решение по результатам публичных слушаний.

Слушания планируется провести за 30 минут без перерыва.

Кто за данное предложение – прошу голосовать.

За – 19

Против – 0

Воздержались – 0

Другие предложения не поступили, порядок проведения публичных слушаний принят единогласно.

С докладом по теме публичных слушаний выступил исполнитель проекта - Соколов Николай Николаевич:

Данный проект планировки и межевания территории предусматривается прохождение трассы ВЛ-10кВ и КЛ-10кВ для электроснабжения промышленного предприятия ООО «Волжский терминал» (РП-10), от точки подключения ПС 110/10 «Дормаш» по территории муниципального образования город Балаково и Натальинского муниципального образования Балаковского муниципального района Саратовской области, в кадастровых кварталах 64:40:020214, 64:05:010503, 64:05:010301, 64:05:010501, 64:05:010502, 64:05:011301.

По территории Натальинского МО сооружение ВЛ-10кВ и КЛ-10кВ будет проходить по земельным участкам с кадастровыми номерами:

- 64:05:010502:11 (права на земельный участок не разграничены, вид разрешенного использования – земельные участки, используемые для производства, хранения и первичной переработки сельскохозяйственной продукции);
- 64:05:011301:117 (права на земельный участок не разграничены, вид разрешенного использования – земельные участки, предназначенные для размещения трубопроводов (строительство подземного газопровода высокого давления));
- 64:05:011301:113 (собственность, Натальинское муниципальное образование Балаковского муниципального района Саратовской области, вид разрешенного использования – пищевая промышленность, коммунальное обслуживание);
- 64:05:011301:15 (собственность, Натальинское муниципальное образование Балаковского муниципального района Саратовской области, вид разрешенного использования – под объекты транспорта автомобильного);
- 64:05:000000:15515 (собственность, Российская Федерация, вид разрешенного использования - земельные участки, предназначенные для размещения автомобильных дорог).

Земельные участки (части земельных участков), используемые в период строительства воздушной линии электропередачи, представляют собой полосу земли по всей длине воздушной линии электропередачи, ширина которой превышает расстояние между осями крайних фаз на 2 метра с каждой стороны.

Протяженность проектируемой трассы ВЛ-10кВ и КЛ-10кВ, составляет 15571 м. Землеотвод проектируемой трассы состоит из 15 земельных участков (контуров), общей площадью 77960 кв.м. Разрешенное использование образуемых земельных участков - «Коммунальное обслуживание», вид использования лесного участка - «Строительство, реконструкция и эксплуатация линейных объектов» (п.13 ст.25 ЛК РФ).

Воздушная линия электропередачи размещается на обособленных земельных участках, отнесенных в установленном порядке к землям промышленности и иного специального назначения или землям населенных пунктов и предназначенных для установки опор указанных линий.

Обособленные земельные участки, отнесенные к одной категории земель и предназначенные (используемые) для установки опор одной воздушной линии электропередачи (линии связи, обслуживающей электрическую сеть), могут быть учтены в государственном земельном кадастре в качестве одного объекта недвижимого имущества с присвоением одного кадастрового номера.

Размер земельного участка для установки опоры воздушной линии электропередачи напряжением до 10 кВ включительно (опоры линии связи, обслуживающей электрическую сеть) определяется как площадь контура, равного поперечному сечению опоры на уровне поверхности земли. В соответствии с рабочей проектной документацией ЭС/ЭМ-2020.085, этот показатель для опор равен 0,16 кв.м., 1,6 кв.м. для анкерных опор и 3 м для угловых анкерных опор.

На земельном участке, расположенном по адресу: Балаковское лесничество, Балаковское участковое лесничество, квартал с10, часть выдела 6 с кадастровым номером 64:05:010503:119 (в составе земельного участка 64:05:010503:117 – федеральная собственность) в соответствии с приказом Министерства природных ресурсов и экологии РФ №434 от 10.07.2020 для размещения линейного объекта ВЛ 10 кВ (без установки опор), не препятствующего разрешённому использованию земельного участка, будет устанавливаться сервитут. Местоположение части земельного участка 64:05:010503:119, занятой сервитутом определено в соответствии с настоящим проектом межевания территории и соответствует местоположению земельного участка (контуру) с условным номером №11, площадью 236 кв.м.

Согласно карте градостроительного зонирования карте градостроительного зонирования Натальинского муниципального образования, а также Правилам землепользования и застройки Натальинского муниципального образования, утвержденным решением Совета Натальинского муниципального образования №205 от 27.02.2015, границы земельного участка, отводимого на период строительства ВЛ-10кВ и КЛ-10кВ расположены в 4 территориальных зонах:

- 1). СХ1 - Зона сельскохозяйственных угодий
- 2). П2 - Зона производственных объектов IV-V классов вредности С33 до 500м
- 3). ИТ2 - Зона объектов автомобильного транспорта
- 4). ИТ3 - Зона головных объектов инженерной инфраструктуры

Председатель публичных слушаний: У участников публичных слушаний есть вопросы, предложения, замечания по теме выступления?

Вопрос от жителей: где точно проходит линия по п. Затонскому?

Ответ Соколова Н.Н.: линия воздушная проходит по двум сторонам от дороги на Волжский терминал, с одной стороны между полотном дороги и ГСК «Элеватор – 91», с другой стороны между полотном дороги и границами земельных участков под жилую застройку.

Вопрос от жителей: какие обременения от линии?

Ответ Соколова Н.Н.: линия будет кабельная СИП, охранная зона от нее в два раза меньше, т.е. по 5 м. с каждой стороны линии.

Вопрос от жителей: какие будут опоры?

Ответ Порохова В. (главного энергетика): опоры бетонные, высотой 11 м.

Вопрос от жителя Лукьяновой Е.Н.: у меня участок, по кадаму которого пройдет линия, не попадут ли опоры на мой участок.

Ответ Порохова В. (главного энергетика): в границах участков жителей для жилой застройки линия не проходит, при установке опор мы вас уведомим, чтобы вы могли присутствовать.

Замечания и предложения по вынесенному на публичные слушания проекту не поступили.

Председатель публичных слушаний: выносится предложение:

Комиссии по подготовке и проведению публичных слушаний:

- подготовить Итоговый документ публичных слушаний (заключение о результатах публичных слушаний);

- в течение 3 рабочих дней направить главе Натальинского муниципального образования Итоговый документ публичных слушаний (заключение о результатах публичных слушаний), с прилагаемым к нему протоколом публичных слушаний.

Главе Натальинского муниципального образования:

- в течение 7 календарных дней официально обнародовать Итоговый документ публичных слушаний (заключение о результатах публичных слушаний);

- направить итоговый документ и копию протокола публичных слушаний главе Балаковского муниципального района для принятия решения об утверждении «Проекта планировки территории и проекта межевания территории в его составе для размещения линейного объекта «ВЛ-10 кВ от ПС 110/10 кВ «Дормаш» до РП-10 ООО «Волжский терминал», расположенного по адресу: Саратовская область Балаковский район Натальинское МО».

Кто за данное предложение – прошу голосовать.

За – 19

Против – 0

Воздержались – 0

Принимается единогласно.

На этом заседание публичных слушаний было закрыто.













Председатель публичных слушаний

А.В.Аникеев

Секретарь публичных слушаний

Е.А.Столбунова

Перечень участников публичных слушаний, принявших участие в рассмотрении проекта «проект планировки территории и проект межевания территории в его составе для размещения линейного объекта «ВЛ-10 кВ от ПС 110/10 кВ «Дормаш» до РП-10 ООО «Волжский терминал», расположенного по адресу: Саратовская область Балаковский район Натальинское МО»»

№ п/п	Фамилия, имя, отчество, дата рождения - для физических лиц; наименование, основной государственный регистрационный номер - для юридических лиц	Адрес места жительства (регистрации) - для физических лиц; место нахождения и адрес - для юридических лиц	Подпись участника	Согласие на обработку персональных данных, использование, распространение (в том числе передачу), обезличивание, блокирование, уничтожение персональных данных, а также иных действий, необходимых для обработки персональных данных (подпись)
1	2	3	4	5
1	Дурманцева Ольга Игоревна 12.11.1956	с. Натальино ул. К. Маркса, д-12		
2	Наталькина Ирина Александровна 09.03.1969	с. Натальино ул. К. Маркса д-15		
3	Велю Анна Владимировна 15.10.1973	с. Натальино ул. К. Маркса д9-4		
4	Федоранов Александр Сергеевич 25.01.1972	с. Натальино ул. Балба д9-1		
5	Федоранов Иван Александрович 28.02.1994	с. Натальино ул. Белая д8-1		
6	Буданов Владимир Владимирович 14.04.1969	с. Натальино ул. Чкалова д		

**ИТОГОВЫЙ ДОКУМЕНТ ПУБЛИЧНЫХ СЛУШАНИЙ
(ЗАКЛЮЧЕНИЕ О РЕЗУЛЬТАТАХ ПУБЛИЧНЫХ СЛУШАНИЙ)**

**Балаковский район, с. Натальино,
ул. К. Маркса, 21**

27 апреля 2021 года

Тема публичных слушаний: «Проекта планировки территории и проекта межевания территории в его составе для размещения линейного объекта «ВЛ-10 кВ от ПС 110/10 кВ «Дормаш» до РП-10 ООО «Волжский терминал», расположенного по адресу: Саратовская область Балаковский район Натальинское МО».

Инициатор публичных слушаний: Глава Натальинского муниципального образования.

Публичные слушания назначены постановлением Главы Натальинского муниципального образования № 3 от 25 марта 2021 г. «О проведении публичных слушаний по обсуждению проекта планировки и проекта межевания территории в границах Натальинского муниципального образования Балаковского муниципального района Саратовской области».

Дата проведения публичных слушаний: 27 апреля 2021 года

Количество участников публичных слушаний: 19 чел.

В ходе публичных слушаний было проведено обсуждение:

«Проекта планировки территории и проекта межевания территории в его составе для размещения линейного объекта «ВЛ-10 кВ от ПС 110/10 кВ «Дормаш» до РП-10 ООО «Волжский терминал», расположенного по адресу: Саратовская область Балаковский район Натальинское МО».

Заключение подготовлено на основании: протокола проведения публичных слушаний от 27 апреля 2021 г.

Замечания и предложения по вынесенному на публичные слушания проекту не поступили.


По результатам публичных слушаний рекомендовано:

Главе Натальинского муниципального образования:

- в течение 7 календарных дней официально обнародовать Итоговый документ публичных слушаний (заключение о результатах публичных слушаний);

- направить итоговый документ и копию протокола публичных слушаний главе Балаковского муниципального района для принятия решения об утверждении «Проекта планировки территории и проекта межевания территории в его составе для размещения линейного объекта «ВЛ-10 кВ от ПС 110/10 кВ «Дормаш» до РП-10 ООО «Волжский терминал», расположенного по адресу: Саратовская область Балаковский район Натальинское МО».

**Председатель публичных слушаний
Секретарь публичных слушаний**



**А.В.Аникеев
Е.А.Столбунова**

7	Poplar Leprosy M. Boudier 03.01.1965	<i>C. horaeana</i> ex <i>Barrymore</i> , 14-1		
8	Flowered Ruessia M. Boudier 30.06.1963	<i>C. horaeana</i> ex <i>Barrymore</i> , 14-1		
9	Chrysom Leprosy M. Boudier 30.09.1964	<i>C. horaeana</i> ex <i>Barrymore</i> , 14-1		
10	Thymus leprosus M. Boudier 18.12.1963	<i>C. horaeana</i> ex <i>Barrymore</i> , 14-1		
11	Cynopsium M. Boudier 06.11.1964	<i>C. horaeana</i> ex <i>Barrymore</i> , 14-1		
12	Cynopsium M. Boudier 22.06.1963	<i>C. horaeana</i> ex <i>Barrymore</i> , 14-1		
13	Cynopsium M. Boudier 18.01.1963	<i>C. horaeana</i> ex <i>Barrymore</i> , 14-1		
14	Cynopsium M. Boudier 25.03.1965	<i>C. horaeana</i> ex <i>Barrymore</i> , 14-1		
15	Cynopsium M. Boudier 18.01.1963	<i>C. horaeana</i> ex <i>Barrymore</i> , 14-1		

16
 Ruessia leprosus
 M. Boudier
 21.05.1965

C. horaeana
 ex *Barrymore*, 14-1